



Consiglio Regionale della Campania

Prot. n.00013816/A

Al Signor Presidente della Giunta
Regionale della Campania
Via S. Lucia, n. 81
N A P O L I

Ai Presidenti della V e II Commissione
Consiliare Permanente

Ai Consiglieri Regionali

Alla Direzione Generale Presidenza, Studi
Legali e Legislativi

L O R O S E D I

Oggetto: Proposta di legge "Modifica alla legge regionale 3 novembre 1994, n. 32 (Decreto Legislativo 30 dicembre 1992, n. 502 e successive modifiche ed integrazioni, riordino del servizio sanitario regionale)" Reg.Gen. n. 540

Ad iniziativa del Consigliere Fortunato.
Depositata in data 15 luglio 2014

IL PRESIDENTE

VISTO l'articolo 98 del Regolamento interno

A S S E G N A

il provvedimento in oggetto a:

**V Commissione Consiliare Permanente per l'esame;
II Commissione Consiliare Permanente per parere.**

Le stesse si esprimeranno nei modi e termini previsti dal Regolamento.

Napoli, 22 LUG. 2014

IL PRESIDENTE

OP



Consiglio Regionale della Campania

IX LEGISLATURA

PROPOSTA DI LEGGE

**MODIFICA ALLA LEGGE REGIONALE 3
NOVEMBRE 1994, N. 32 "DECRETO
LEGISLATIVO 30-12-1992, N. 502 E SUCCESSIVE
MODIFICHE ED INTEGRAZIONI, RIORDINO DEL
SERVIZIO SANITARIO REGIONALE".**

Ad iniziativa del Consigliere Regionale Giovanni Fortunato

Consiglio Regionale della Campania

Prot. Gen. 2014.0013816/A

Del 15/07/2014 08:24:38

Da CR A SERASS

ATTIVITA' LEG. VA
REG. GEN. N. 520



Consiglio Regionale della Campania

RELAZIONE DESCRITTIVA

Gentili Consiglieri,

la presente Proposta di Legge, di modifica alla Legge Regionale del 3 Novembre del 1994, n. 32 "Riordino del Servizio Sanitario Regionale" e successive modifiche ed integrazioni, tende a porre rimedi alle gravi difficoltà e rilevanti disservizi riscontrati nel territorio salernitano con l'istituzione della Asl Unica provocati dalla riduzione del numero delle Aziende Sanitarie Locali della Regione Campania e a ripristinare, quindi, un adeguato livello di assistenza sanitaria nella Provincia di Salerno.

L'obiettivo preposto e le motivazioni poste a basa della Legge all'epoca approvata, cioè, realizzare una drastica riduzione della spesa sanitaria e miglioramento dei servizi essenziali, sono risultate ampiamente infondate o, comunque, non sufficienti a giustificare disservizi, sacrifici e danni subiti dalla stragrande maggioranza della popolazione salernitana e anche per gli stessi operatori sanitari e amministrativi dipendenti della stessa Asl Salerno.

E' a tutti noto che la Provincia di Salerno, una delle più estese d'Italia, composta da ben 158 Comuni, presenta situazioni orografiche e morfologiche le più diverse, disparate possibili ed immaginabili: vaste zone pianeggianti al centro nord, centinaia di chilometri di costa ma soprattutto, nella parte sud, zone interne montuose, isolate, raggiungibili con enormi difficoltà, strade interne quasi tutte impercorribili o addirittura interrotte per frane, smottamenti, cadute massi ecc...

Tali condizioni estreme non risolvibili, né a breve né a lungo termine, ove le emergenze sono vita quotidiana da sempre, impediranno e condizioneranno di raggiungere agevolmente la sede centrale della attuale ASL.

Oltre a tale contesto territoriale, sinteticamente innanzi descritto, è da tenere presente il grave problema sociale della popolazione, in particolare delle zone interne, che è composta nella stragrande



Consiglio Regionale della Campania

maggioranza da persone anziane affette da patologie croniche gravi.

Costoro spesso hanno difficoltà o impossibilità fisiche a percorrere decine o addirittura centinaia di chilometri per ricevere prestazioni sanitarie o risolvere problemi amministrativi.

A fronte di tali disservizi e sacrifici quotidianamente sopportati dalle popolazioni non è stato riscontrato a tutt'oggi l'ipotizzato, e addirittura dato per certo, vantaggio economico in termini di riduzione della spesa sanitaria.

Per assicurare nel salernitano un'assistenza sanitaria adeguata, degna di un popolo civile, è necessario istituire nella Provincia di Salerno n.2 (due) Aziende Sanitarie Locali: una a Nord e una a Sud. Sono fermamente convinto che la presente proposta di Legge trova unanime condivisione da tutte le forze politiche, soprattutto dai rappresentanti istituzionali del territorio salernitano, che ricevono quotidianamente le lamentele, le proteste e le sollecitazioni e vivono direttamente i disagi delle popolazioni interessate.

Per quanto riguarda i costi resteranno invariati in quanto si ridurranno notevolmente gli spostamenti e le relative indennità per dirigenti e dipendenti che allo stato sono costretti a percorrere anche 150 km per recarsi da Salerno a Sapri. Senza contare gli enormi benefici per i cittadini che chiedono una sanità di prossimità e che invece oggi sono costretti a percorrere anche 200 km per una visita presso la commissione invalidi civili.

La peculiarità del territorio della "Zona Sud" della Provincia di Salerno rende urgente ed indifferibile la costituzione di una nuova Asl "SA SUD" per una sanità vicina ed a servizio dei Cittadini.

A tal proposito si propone la seguente suddivisione degli Ambiti Territoriali e dei Distretti Sanitari per:

• **Asl Sa Nord:**

- Ambito S01 con i Distretti 60,61 e 62,
- Ambito S02 con il Distretto 63,
- Ambito S04 con i Distretti 65 e 68,
- Ambito S05 con il Distretto 66,
- Ambito S06 con il Distretto 67;



Consiglio Regionale della Campania

• **Asl Sa Sud:**

- Ambito S03 con il Distretto 64,
- Ambito S07 con il Distretto 69,
- Ambito S08 con il Distretto 70,
- Ambito S09 con il Distretto 71,
- Ambito S10 con il Distretto 72.

Si allega:

Suddivisone della Provincia di Salerno in Asl Sa Nord e Asl Sa Sud con relativi ambiti Territoriali e Distretti Sanitari.



Consiglio Regionale della Campania

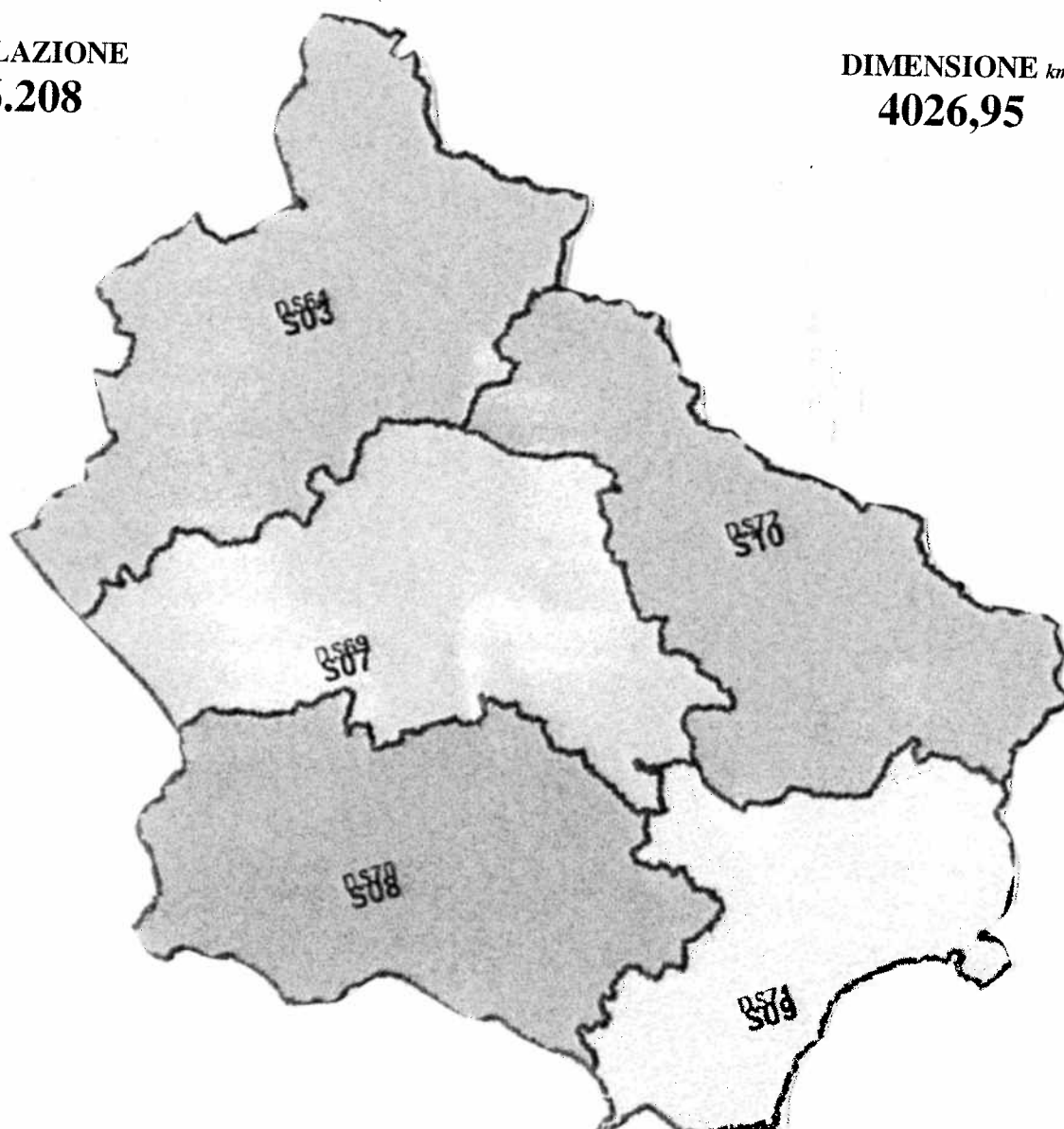
RELAZIONE TECNICO-FINANZIARIA

La presente Legge non comporta oneri aggiuntivi a carico della finanza pubblica regionale.

ASL SALERNO SUD

POPOLAZIONE
366.208

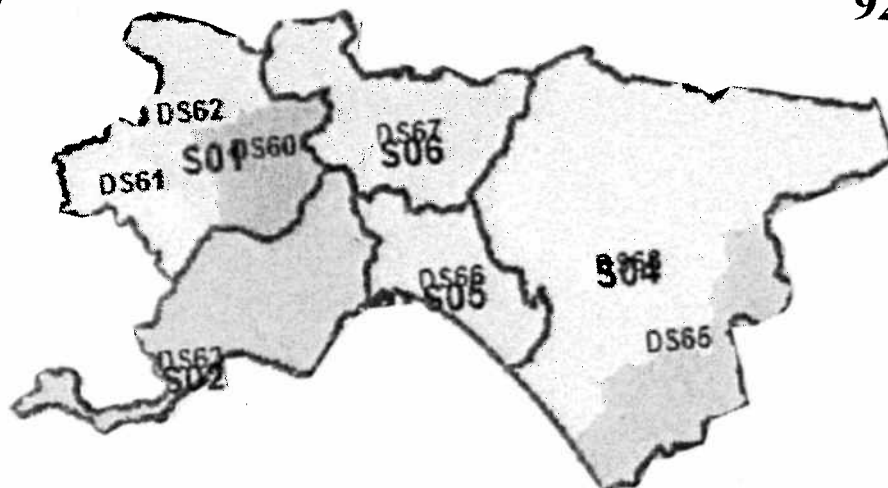
DIMENSIONE *km*²
4026,95



ASL SALERNO NORD

POPOLAZIONE
729.497

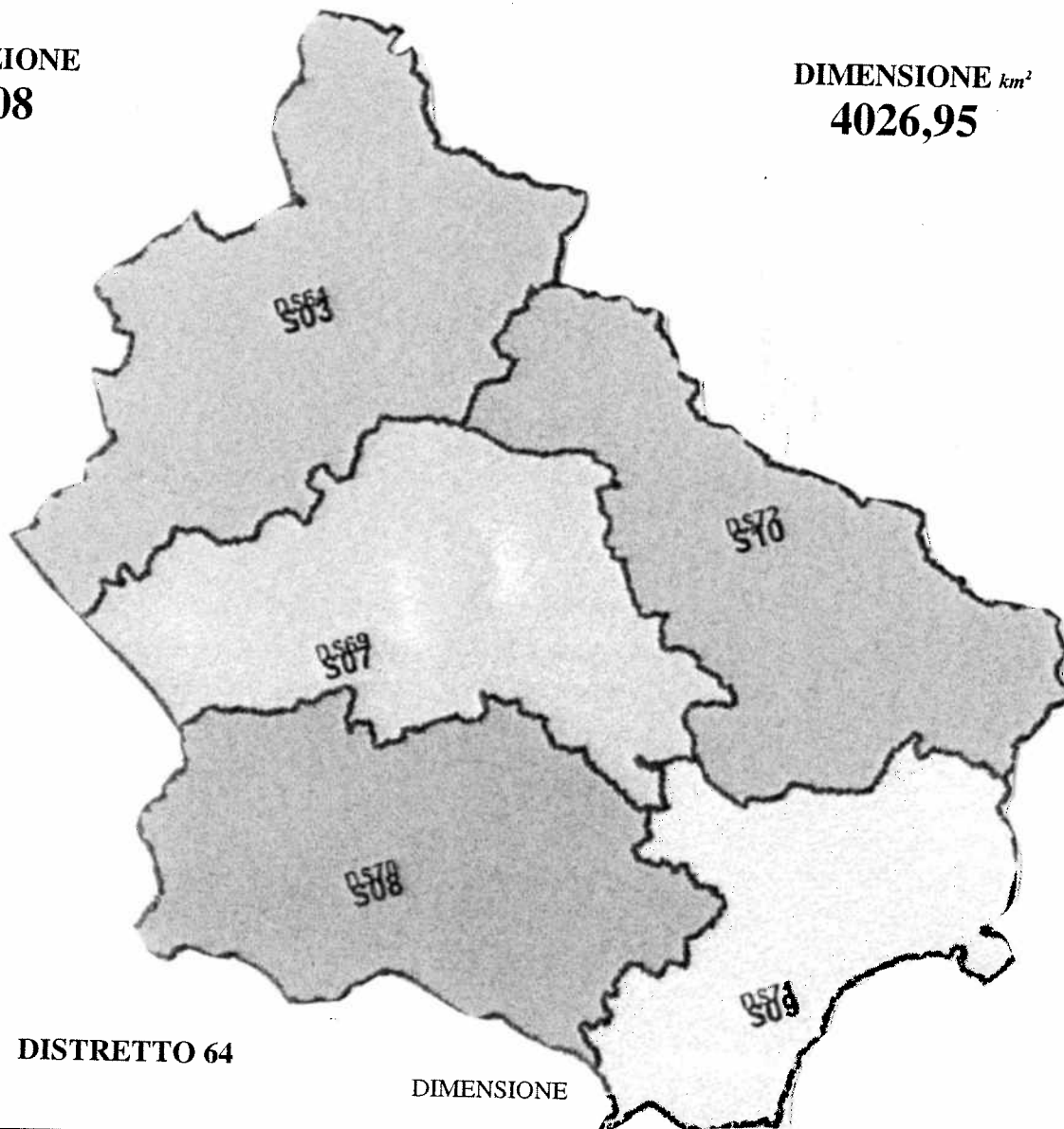
DIMENSIONE *km*²
927,18



ASL SALERNO SUD

POPOLAZIONE
366.208

DIMENSIONE *km²*
4026,95



AMBITO S03 DISTRETTO 64
POPOLAZIONE

DIMENSIONE

101.487

925,77

AMBITO S07 DISTRETTO 69
POPOLAZIONE

DIMENSIONE

55.885

822,58

AMBITO S08 DISTRETTO 70
POPOLAZIONE

DIMENSIONE

97.486

844,25

AMBITO S09 DISTRETTO 71
POPOLAZIONE

DIMENSIONE

44.394

592,84

AMBITO S10 DISTRETTO 72
POPOLAZIONE

DIMENSIONE

66.956

841,51

AMBITO S03 DISTRETTO 64

N	COMUNE	POPOLAZIONE	SUPERFICIE <i>km²</i>
1	ALTAVILLA SILENTINA	7.029	52,48
2	BUCCINO	5.174	65,92
3	CAMPAGNA	16.145	136,31
4	CASTELNUOVO DI CONZA	622	14,06
5	COLLIANO	3.729	55,16
6	CONTURSI TERME	3.347	28,93
7	EBOLI	38.385	137,58
8	LAVIANO	1.490	55,68
9	OLIVETRO CITRA	3.839	31,62
10	PALOMONTE	4.021	28,30
11	POSTIGLIONE	2.191	48,24
12	RICIGLIANO	1.173	27,92
13	ROMAGNANO AL MONTE	382	9,67
14	SAN GREGORIO MAGNO	4.404	50,05
15	SANTOMENNA	465	8,92
16	SERRE	3.985	67,03
17	SICIGNANO DEGLI ALBURNI	3.405	81,11
18	VALVA	1.701	26,79
		101.487	925,77

AMBITO S07 DISTRETTO 69

N	COMUNE	POPOLAZIONE	SUPERFICIE <i>km²</i>
1	ALBANELLA	6.507	40,23
2	AQUARA	1.552	32,73
3	BELLOSQUARDO	827	16,75
4	CAPACCIO	22.349	113,03
5	CASTEL SAN LORENZO	2.565	14,29
6	CASTELCIVITA	1.790	57,64
7	CONTRONE	870	7,75
8	CORLETO MONFORTE	605	58,97
9	FELITTO	1.285	41,53
10	GIUNGANO	1.262	11,70
11	LAURINO	1.649	70,46
12	MAGLIANO VETERE	708	23,30
13	MONTEFORTE CILENTO	564	22,17
14	OTTATI	662	53,61
15	PIAGGINE	1.407	62,77
16	ROCCADASPIDE	7.315	64,16
17	ROSCIGNO	830	15,18
18	SACCO	540	23,66
19	SANT'ANGELO A FASANELLA	670	32,61
20	TRENTINARA	1.676	23,44
21	VALLE DELL'ANGELO	252	36,60
		55.885	822,58

AMBITO S08 DISTRETTO 70

N	COMUNE	POPOLAZIONE	SUPERFICIE km ²
1	AGROPOLI	20.911	32,77
2	ASCEA	5.683	37,45
3	CAMPORA	454	29,15
4	CANNALONGA	1.068	17,75
5	CASAL VELINO	5.025	31,71
6	CASTELLABATE	8.370	37,43
7	CASTELNUOVO CILENTO	2.648	18,06
8	CERASO	2.492	46,46
9	CICERALE	1.229	41,37
10	CUCCARO VETERE	576	17,66
11	FUTANI	1.214	14,85
12	GIOI	1.317	27,99
13	LAUREANA CILENTO	1.182	13,74
14	LAURITO	836	20,22
15	LUSTRA	1.092	15,24
16	MOIO DELLA CIVITELLA	1.864	17,19
17	MONTANO ANTILIA	2.190	33,44
18	MONTECORICE	2.591	22,25
19	NOVI VELIA	2.305	34,71
20	OGLIASTRO CILENTO	2.252	13,24
21	OMIGNANO	1.590	10,10
22	ORRIA	1.138	26,55
23	PERDIFUMO	1.775	23,81
24	PERITO	986	24,00
25	PISCIOTTA	2.720	31,24
26	POLLICA	2.400	28,17
27	PRIGNANO CILENTO	1.014	12,04
28	RUTINO	872	9,69
29	SALENTO	2.008	23,79
30	SAN MAURO CILENTO	948	15,28
31	SAN MAURO LA BRUCA	629	19,05
32	SERRAMEZZANA	345	7,23
33	SESSA CILENTO	1.344	18,04
34	STELLA CILENTO	767	14,52
35	STIO	913	24,28
36	TORCHIARA	1.852	8,46
37	VALLO DELLA LUCANIA	8.634	25,32
		97.486	844,25

AMBITO S09 DISTRETTO 71

N	COMUNE	POPOLAZIONE	SUPERFICIE km ²
1	ALFANO	1.083	4,82
2	CAMEROTA	6.757	70,58
3	CASALETTO SPARTANO	1.436	86,57
4	CASELLE IN PITTARI	1.971	45,56
5	CELLE DI BULGHERIA	1.964	31,62
6	CENTOLA	5.146	47,75
7	ISPANI	996	8,34
8	MORIGERATI	690	21,19
9	ROCCAGLOROSA	1.734	40,56
10	ROFRANO	1.605	63,59
11	SAN GIOVANNI A PIRO	3.794	37,90
12	SANTA MARINA	3.139	28,36
13	SAPRI	6.868	14,20
14	TORRACA	1.278	16,01
15	TORRE ORSAIA	2.169	21,03
16	TORTORELLA	543	34,22
17	VIBONATI	3.221	20,54
		44.394	592,84

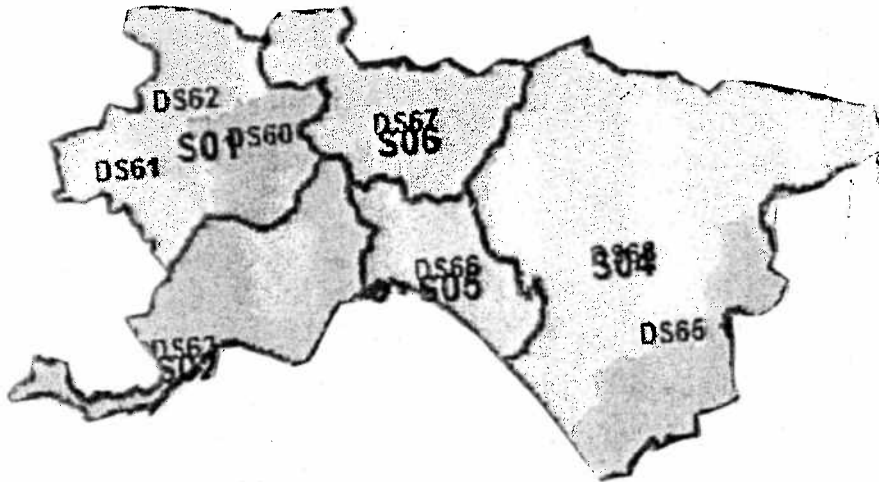
AMBITO S10 DISTRETTO 72

N	COMUNE	POPOLAZIONE	SUPERFICIE km ²
1	ATENA LUCANA	2.308	26,01
2	AULETTA	2.363	35,68
3	BUONABITACOLO	2.566	15,54
4	CAGGIANO	2.799	35,43
5	CASALBUONO	1.208	34,82
6	MONTE SAN GIACOMO	1.625	51,69
7	MONTESANO SULLA MARCELLANA	6.754	110,22
8	PADULA	5.222	67,12
9	PERTOSA	694	6,16
10	PETINA	1.194	35,47
11	POLLA	5.248	48,08
12	SALA CONSILINA	12.283	59,70
13	SALVITELLE	574	9,60
14	SAN PIETRO AL TANAGRO	1.735	15,51
15	SAN RUFO	1.760	31,96
16	SANT'ARSENIO	2.756	20,14
17	SANZA	2.696	128,75
18	SASSANO	5.060	47,76
19	TEGGIANO	8.111	61,87
		66.956	841,51

ASL SALERNO NORD

POPOLAZIONE
729.497

DIMENSIONE *km²*
927,18



AMBITO S01 DISTRETTO 60,61 E 62
POPOLAZIONE

DIMENSIONE

273.792	168,49
---------	--------

AMBITO S02 DISTRETTO 63
POPOLAZIONE

DIMENSIONE

93.879	137,13
--------	--------

AMBITO S04 DISTRETTO 65 E 68
POPOLAZIONE

DIMENSIONE

149.513	429,83
---------	--------

AMBITO S05 DISTRETTO 66
POPOLAZIONE

DIMENSIONE

142.582	73,89
---------	-------

AMBITO S06 DISTRETTO 67
POPOLAZIONE

DIMENSIONE

69.731	117,84
--------	--------

AMBITO S01 DISTRETTI 60,61 E 62

<i>N</i>	<i>COMUNE</i>	<i>POPOLAZIONE</i>	<i>SUPERFICIE km²</i>
1	CASTEL SAN GIORGIO	13.555	13,59
2	NOCERA INFERIORE	46.276	20,95
3	NOCERA SUPERIORE	24.253	14,66
4	ROCCAPIEMONTE	9.100	5,31
5	ANGRI	32.675	13,77
6	CORBARA	2.517	6,73
7	SANT'EGIDIO DEL MONTE ALBINO	8.817	7,25
8	SCAFATI	50.150	19,90
9	PAGANI	34.500	11,98
10	SAN MARZANO SUL SARNO	10.259	5,19
11	SAN VALENTINO TORIO	10.658	9,16
12	SARNO	31.032	40,00
		273.792	168,49

AMBITO S02 DISTRETTO 63

<i>N</i>	<i>COMUNE</i>	<i>POPOLAZIONE</i>	<i>SUPERFICIE km²</i>
1	AMALFI	5.173	5,70
2	ATRANI	841	0,12
3	CAVA DE' TIRRENI	53.578	36,53
4	CETARA	2.238	4,97
5	CONCA DEI MARINI	724	1,13
6	FURORE	837	1,88
7	MAIORI	5.560	16,67
8	MINORI	2.820	2,66
9	POSITANO	3.904	8,65
10	PRAIANO	2.086	2,67
11	RAVELLO	2.452	7,94
12	SCALA	1.540	13,86
13	TRAMONTI	4.053	24,83
14	VIETRI SUL MARE	8.073	9,52
		93.879	137,13

AMBITO S04 DISTRETTI 65 E 68

<i>N</i>	<i>COMUNE</i>	<i>POPOLAZIONE</i>	<i>SUPERFICIE km²</i>
1	BATTIPAGLIA	50.513	56,85
2	BELLIZZI	13.165	8,02
3	OLEVANO SUL TUSCIANO	6.865	26,72
4	ACERNO	2.832	72,50
5	CASTIGLIONE DEI GENOVESI	1.388	10,41
6	GIFFONI SEI CASALI	5.272	35,08
7	GIFFONI VALLE PIANA	12.001	88,61
8	MONTECORVINO PUGLIANO	10.234	28,88
9	MONTECORVINO ROVELLA	12.777	42,16
10	PONTECAGNANO FAIANO	25.261	37,19
11	SAN CIPRIANO PICENTINO	6.601	17,39
12	SAN MANGO PIEMONTE	2.604	6,02
		149.513	429,83

AMBITO S05 DISTRETTO 66

<i>N</i>	<i>COMUNE</i>	<i>POPOLAZIONE</i>	<i>SUPERFICIE km²</i>
1	PELLEZZANO	10.657	14,04
2	SALERNO	131.925	59,85
		142.582	73,89

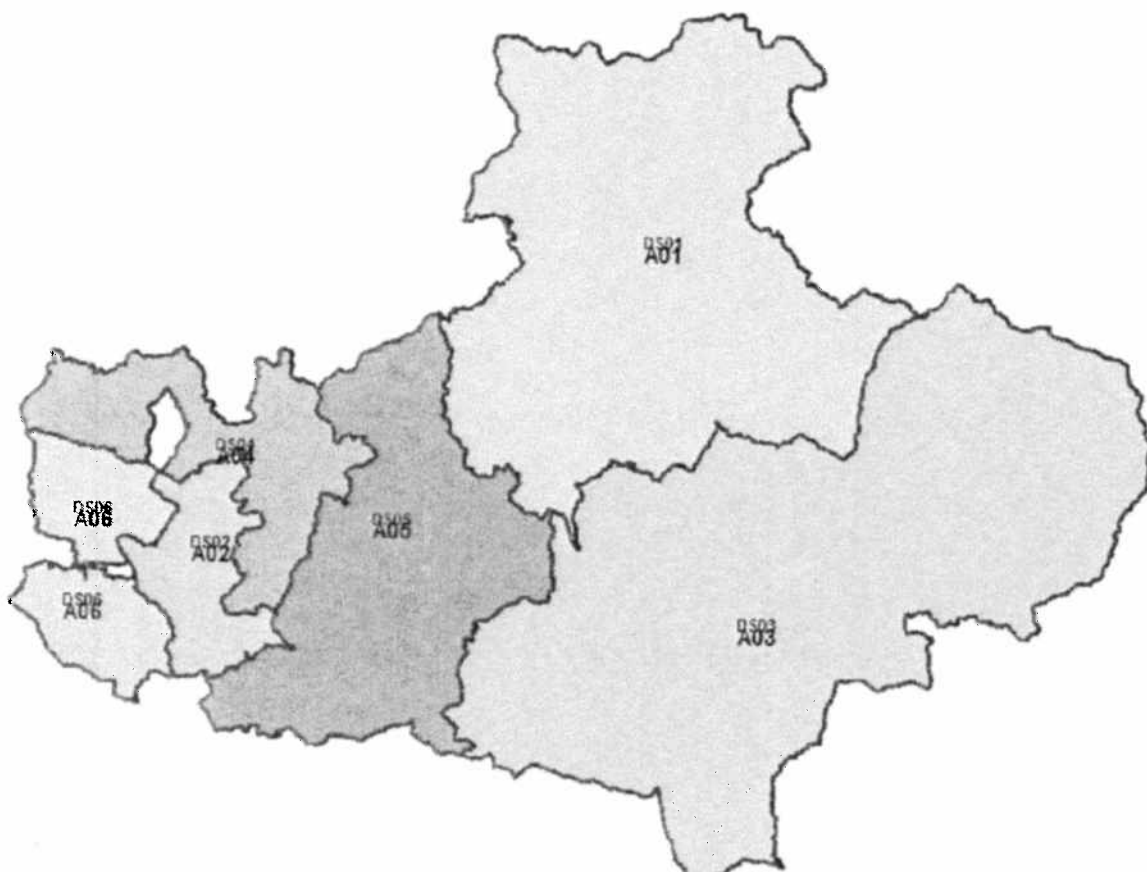
AMBITO S06 DISTRETTO 67

<i>N</i>	<i>COMUNE</i>	<i>POPOLAZIONE</i>	<i>SUPERFICIE km²</i>
1	BARONISSI	16.820	17,93
2	BRACIGLIANO	5.397	14,41
3	CALVANICO	1.578	14,91
4	FISCIANO	13.759	31,69
5	MERCATO SAN SEVERINO	22.176	30,33
6	SIANO	10.001	8,57
		69.731	117,84

AMBITI E DISTRETTI DELLA PROVINCIA DI AVELLINO

POPOLAZIONE
428.523

SUPERFICIE km²
2792

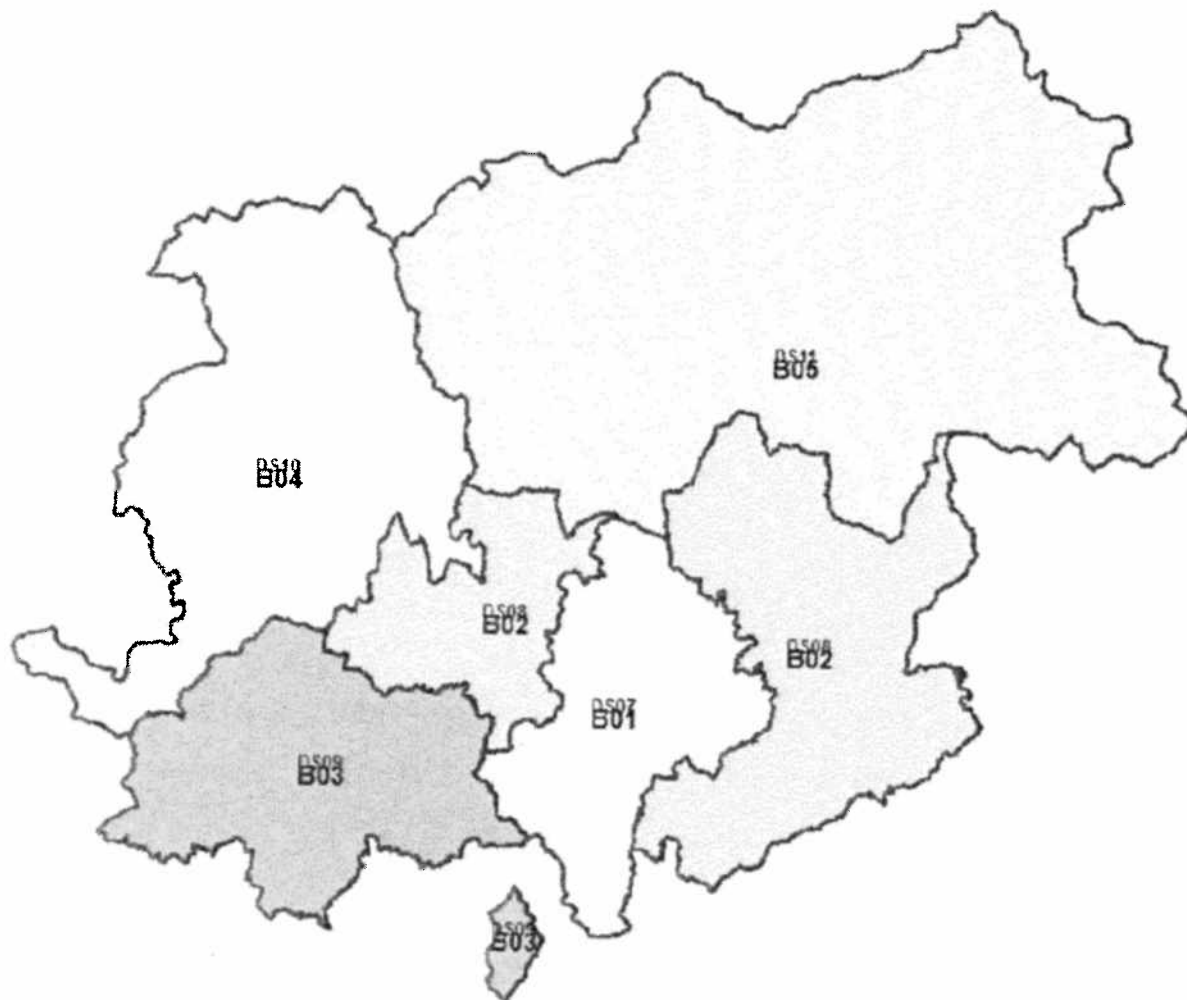


AMBITO A01	DISTRETTO 01	POPOLAZIONE	89.531
AMBITO A02	DISTRETTO 02	POPOLAZIONE	36.382
AMBITO A03	DISTRETTO 03	POPOLAZIONE	63.707
AMBITO A04	DISTRETTO 04	POPOLAZIONE	96.922
AMBITO A05	DISTRETTO 05	POPOLAZIONE	101.455
AMBITO A06	DISTRETTO 06	POPOLAZIONE	40.526

AMBITI E DISTRETTI DELLA PROVINCIA DI BENEVENTO

POPOLAZIONE
283.651

SUPERFICIE km²
2 071,2 km²



AMBITO B01	DISTRETTO 07	POPOLAZIONE 70.837
AMBITO B02	DISTRETTO 08	POPOLAZIONE 58.452
AMBITO B03	DISTRETTO 09	POPOLAZIONE 55.452
AMBITO B04	DISTRETTO 10	POPOLAZIONE 55.226
AMBITO B05	DISTRETTO 11	POPOLAZIONE 43.684

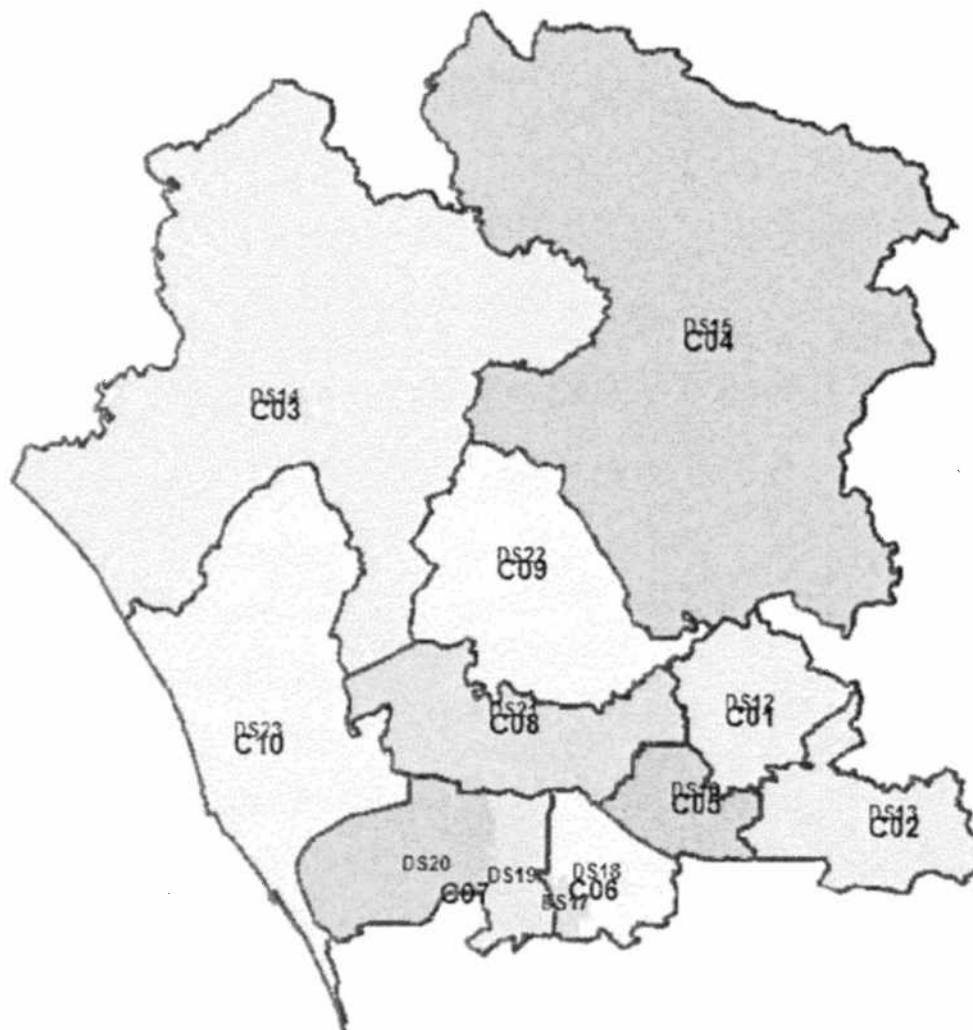
AMBITI E DISTRETTI DELLA PROVINCIA DI CASERTA

POPOLAZIONE

908.784

SUPERFICIE km²

2.639,38



AMBITO C01	DISTRETTO 12	POPOLAZIONE	113.897
AMBITO C02	DISTRETTO 13	POPOLAZIONE	83.777
AMBITO C03	DISTRETTO 14	POPOLAZIONE	78.073
AMBITO C04	DISTRETTO 15	POPOLAZIONE	74.878
AMBITO C05	DISTRETTO 16	POPOLAZIONE	82.135
AMBITO C06	DISTRETTO 17 E 18	POPOLAZIONE	151.519
AMBITO C07	DISTRETTO 19 E 20	POPOLAZIONE	124.949
AMBITO C08	DISTRETTO 21	POPOLAZIONE	74.942
AMBITO C09	DISTRETTO 22	POPOLAZIONE	57.260
AMBITO C10	DISTRETTO 23	POPOLAZIONE	67.340

PRESIDI OSPEDALIERI

ASL DI BENEVENTO

Presidio Ospedaliero "Sant' Alfonso Maria de' Liguori"
Contrada San Pietro, Sant'Agata De' Goti (BN)

ASL DI AVELLINO

PRESIDIO OSPEDALIERO DI ARIANO IRPINO "Sant'Ottone Frangipane"

Via V. Emanuele - 83031 - ARIANO IRPINO

**STRUTTURA POLIFUNZIONALE PER LA SALUTE DI BISACCIA "Giovanni Di
Guglielmo"**

Via Piano regolatore - 83044 - BISACCIA

PRESIDIO OSPEDALIERO DI S. ANGELO DEI LOMBARDI "Gabriele Criscuoli"

Via Quadrivio - 83054 - S. ANGELO DEI LOMBARDI

PRESIDIO OSPEDALIERO DI SOLOFRA "Agostino Landolfi"

Via Melito - Raccordo Autostradale Avellino - Salerno - 83029 - SOLOFRA

ASL DI CASERTA

P.O. SAN GIUSEPPE E MELORIO Santa Maria capua Vetere

P. O. F. PALASCIANO CAPUA

P. O. SAN ROCCO Sessa Aurunca

P. O. S. G. MOSCATI AVERSA

OSPEDALE TEANO

OSPEDALE MADDALONI

OSPEDALE MARCIANISE

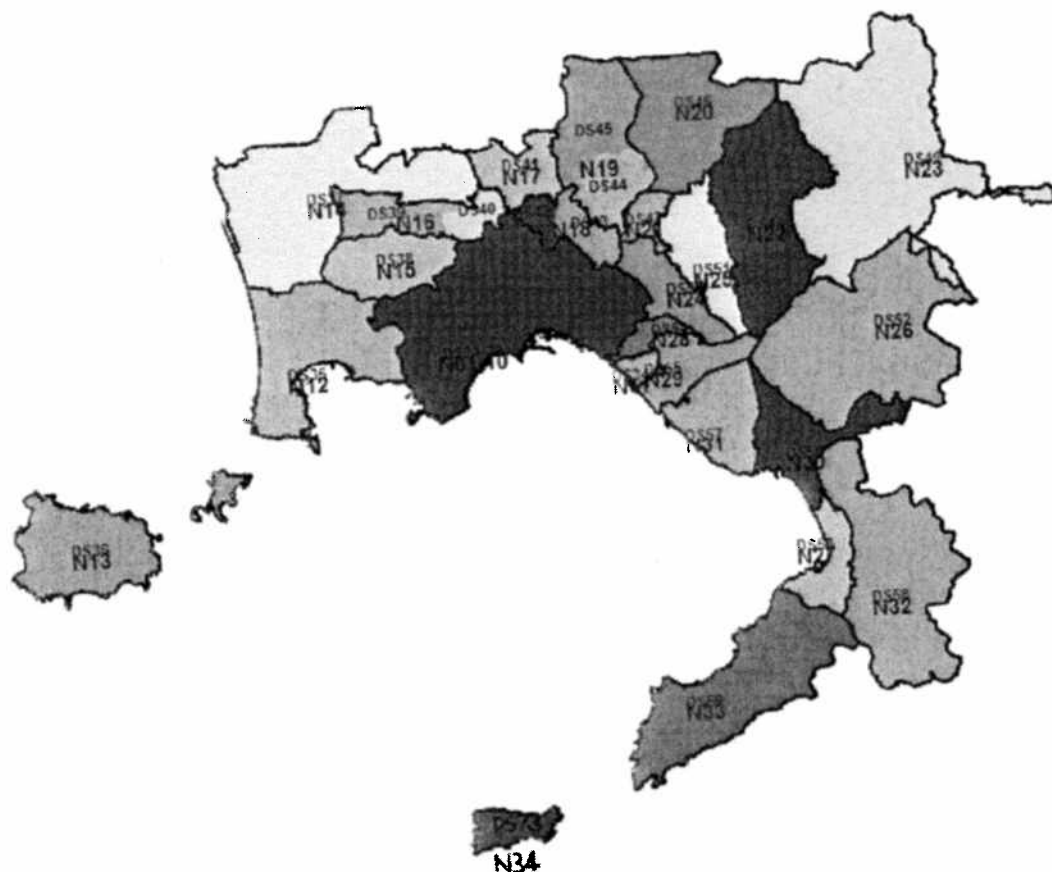
OSPEDALE S.FELICE A CANCELLO

OSPEDALE PIEDIMONTE MATESE

AMBITI E DITRETTI DELLA PROVINCIA DI NAPOLI

POPOLAZIONE
3.127.390

SUPERFICIE km²
1.178,93



ASL NAPOLI 1 CENTRO

ASL NAPOLI 2 NORD

ASL NAPOLI 3 SUD

ASL NAPOLI 1 CENTRO

- Distretto 24 - Chiaia, Posillipo, San Ferdinando, Isola di Capri
- Distretto 25 - Bagnoli, Fuorigrotta
- Distretto 26 - Pianura, Soccavo
- Distretto 27 - Arenella Vomero
- Distretto 28 - Chiaiano, Piscinola, Marianella, Scampia
- Distretto 29 - Colli Aminei, San Carlo all'Arena, Stella
- Distretto 30 - Miano, Secondigliano, S.Pietro a Patierno
- Distretto 31 - Avvocata, Montecalvario, Pendino, Mercato, San Giuseppe Porto
- Distretto 32 - Barra, S.Giovanni, Ponticelli, Insedimento 167
- Distretto 33 - Vicaria, S.Lorenzo, Poggioreale

OSPEDALI

- Pellegrini
- San Paolo
- S. Maria degli Incurabili
- San Gennaro
- San Giovanni Bosco
- Ascalesi
- S. Maria di Loreto Nuovo
- G. Capilupi
- Presidio Sanitario Intermedio Napoli Est

ASL NAPOLI 2 NORD

- Distretto sanitario n° 35 - Pozzuoli
- Distretto sanitario n° 36 - Ischia
- Distretto sanitario n° 37 - Giugliano
- Distretto sanitario n° 38 - Marano
- Distretto sanitario n° 39 - Villaricca
- Distretto sanitario n° 40 - Mugnano
- Distretto sanitario n° 41 - Frattamaggiore
- Distretto sanitario n° 42 - Arzano
- Distretto sanitario n° 43 - Casoria
- Distretto sanitario n° 44 - Afragola
- Distretto sanitario n° 45 - Caivano
- Distretto sanitario n° 46 - Acerra
- Distretto sanitario n° 47 - Casalnuovo

OSPEDALI

- San Giovanni di Dio - Frattamaggiore
- San Giuliano - Giugliano
- Anna Rizzoli - Ischia
- Santa Maria delle Grazie - Pozzuoli
- Gaetanina Scotto - Procida

ASL NAPOLI 3 SUD

- Distretto sanitario n. 34
Portici
- Distretto sanitario n. 48
Brusciano, Castello di Cisterna, Mariglianella, Marigliano,
San Vitaliano, Somma Vesuviana
- Distretto sanitario n. 49
Camposano, Carbonara di Nola, Casamarciano, Cicciano, Cimilite,
Comiziano, Liveri, Nola, Roccarainola, San Paolo bel Sito, Saviano,
Scosciano, Tufino Visciano
- Distretto sanitario n. 50
Cercola, Massa di Somma, Pollena Trocchia, Volla
- Distretto sanitario n. 51
Pomigliano d'Arco, Sant'Anastasia
- Distretto sanitario n. 52
Ottaviano, Palma Campania, Poggiomarino, San Gennaro Vesuviano,
San Giuseppe Vesuviano, Striano, Terzino.
- Distretto sanitario n. 53
Castellammare di Stabia
- Distretto sanitario n. 54
San Giorgio a Cremano, san Sebastiano al Vesuvio
- Distretto sanitario n. 55
Ercolano
- Distretto sanitario n. 56
Boscoreale, Boscotrecase, Torre Annunziata, Trecase.
- Distretto sanitario n. 57
Torre del Greco
- Distretto sanitario n. 58
Agerola, Casola di Napoli, Gragnano, Lettere, Rimonte, Pompei,
Santa Maria la Carità, Sant'Antonio Abate.
- Distretto sanitario n. 59
Massa Lubrense, Meta, Piano di Sorrento, Sant'Agnello, Sorrento,
Vico Equense.

OSPEDALI

- Ospedale Riuniti area Nolana
- Ospedale Riuniti area Stabiese
- Ospedale Riuniti area Sorrentina
- Ospedale Riuniti area Vesuviana



Consiglio Regionale della Campania

ART.1

L' articolo 5 della legge regionale 3 novembre 1994, n. 32 , e successive modifiche, è così modificato:

a) il comma 1 è sostituito dal seguente:

1. La Regione definisce gli ambiti territoriali delle Aziende Sanitarie Locali in ragione delle caratteristiche geo-morfologiche del territorio e prevedendo comunque un'azienda per provincia. Sono, pertanto, previste le seguenti Aziende sanitarie locali:

- 1) Azienda sanitaria locale Avellino;
- 2) Azienda sanitaria locale Benevento;
- 3) Azienda sanitaria locale Caserta;
- 4) Azienda sanitaria locale Napoli 1;
- 5) Azienda sanitaria locale Napoli 2;
- 6) Azienda sanitaria locale Napoli 3;
- 7) Azienda sanitaria locale Salerno Nord;
- 8) Azienda sanitaria locale Salerno Sud.



Consiglio Regionale della Campania

ART. 2

La presente Legge entra in vigore il giorno successivo alla sua pubblicazione sul Bollettino Ufficiale della Regione Campania.