



Consiglio Regionale della Campania

462/1 IX LEG. RA

Consiglio Regionale della Campania

**Prot. Gen. 2013.0023714/A**

Del 29/11/2013 08:54:59

Da CR A SEROC

Prot. N. 109 del 27.11.2013

Al Presidente della Giunta Regionale  
Stefano Caldoro

All'Assessore al Demanio e Patrimonio  
Ermanno Russo

All'Assessore per la Tutela dell'Ambiente  
Giovanni Romano

Interrogazione a risposta scritta

**I sottoscritti consiglieri Antonio Amato (PD), Flora Beneduce (PDL) Corrado Gabriele (PSE) rispettivamente Presidente, Vicepresidente e Segretario della III Commissione speciale**

Premesso che :

- che in data 8 novembre us l'Ufficio di Presidenza della III Commissione speciale ha effettuato un sopralluogo congiunto con il Commissario prefettizio del Comune di Giugliano Luigi Colucci e rappresentanti delle Forze dell'Ordine presso alcuni laghetti artificiali ubicati nel comune di Giugliano ;
- scopo del sopralluogo era di verificare se le suddette aree rientrassero nei territori in cui, secondo le dichiarazioni del pentito Schiavone, sono stati sversati negli anni passati rifiuti tossici;

Considerato che :


- a seguito di accertamento catastale effettuato dai tecnici del comune di Giugliano è emerso, come da planimetria allegata, che la Regione Campania è proprietaria di n. 3 dei suddetti laghetti presso cui ci sono, tra l'altro, insediamenti abitativi;





Consiglio Regionale della Campania

**Interrogano il Presidente della Giunta Regionale e gli Assessori al ramo per conoscere se:**

- a) i 3 laghetti con le aree di pertinenza- come da allegata planimetria- risultano di effettiva proprietà della Regione Campania
- b) quale utilizzo l'Amministrazione regionale intende fare al fine di tutelare un patrimonio naturale che costituisce una risorsa unica e preziosa per l'intera collettività;
- c) se le verifiche dell'ARPAC sono conosciute e condivise tra gli assessorati interessati anche per la tipologia di bonifica da effettuare in relazione alle destinazioni d'uso

  
Antonio Amato

  
Corrado Gabriele

  
Flora Benedetto

**LEGENDA:**

<b>Laghetto</b>	<b>Individuazione catastale</b>		<b>Destinazione urbanistica</b>	<b>Proprietà</b>
	<b>Fg.</b>	<b>Part.IIa</b>		
<b>N°1</b>	<b>72/B</b>	<b>2556 2557</b>	<b>E1 ( Zona agricola normale )</b>	<b>GORETTI MARILENA- MASSIMO</b>
<b>N°2</b>	<b>83/A</b>	<b>1437</b>	<b>G4 ( Zona di bonifica e valorizzazione costiera )</b>	<b>REGIONE CAMPANIA</b>
<b>N°3</b>	<b>83/A</b>	<b>1431</b>	<b>G4 ( Zona di bonifica e valorizzazione costiera )</b>	<b>EREDI PIGNATA</b>
<b>N°4</b>	<b>83/A</b>	<b>11- 458- 460-1423</b>	<b>G4 ( Zona di bonifica e valorizzazione costiera )</b>	<b>REGIONE CAMPANIA</b>
<b>N°5</b>	<b>83/D</b>	<b>577-578</b>	<b>E1 ( Zona agricola normale )</b>	<b>REGIONE CAMPANIA</b>

azionale Combattenti 2/3

Marina di Varcaturò

Varcaturò

Pini Sud 2

Campanarello

Organiz. Nazionale Combattenti 6

© 2013 Google

Rannola Sud

Masseria Vecchia Ovest

Masseria Vecchia Sud

Masseria Vecce

Masseria

Fru' Gianbattista Monte San Severino

Google earth

2003

Data di acquisizione delle immagini: 6/19/2013

40°53'36.42"N 14°03'21.12"E elev. 7 m alt. 3.72 km

