



Consiglio Regionale della Campania
Direzione Generale Attività Legislativa

IV COMMISSIONE CONSILIARE PERMANENTE
03 FEB. 2016
PROT. N. <u>65</u>

Al Presidente della IV Commissione
Consiliare permanente

Ai Presidenti dei Gruppi Consiliari

Al Segretario della Giunta Regionale

SEDE

Oggetto: *Delibera di Giunta Regionale n. 856 del 29/12/2015*

Autorità di Bacino Campania Centrale - approvazione della variante al Piano Stralcio Difesa delle Coste dell'ex Autorità di Bacino del Sarno nell'ambito del territorio del Comune di Castellamare di Stabia - Delibera di Comitato Istituzionale n. 33/2014 - con allegati.

-REG. GEN. N. 176/II-

Si assegna il provvedimento in oggetto a:

IV Commissione Consiliare permanente per l'esame.

Il Dirigente
Dott. Giuseppe Storti

Direttore Generale Attività Legislativa
Avv. Magda Fabbrocini

Il Presidente
Rosa D'Amelio



Giunta Regionale della Campania

Delibera di Giunta

ATTIVITÀ AMM.VA
REG. GEN. N. 116 / II

Dipartimento:

Dipartimento delle Politiche Territoriali

N°	Del	Dipart.	Direzione G.	Unità O.D.
856	29/12/2015	53	8	3

Oggetto:

Autorita' di Bacino Campania Centrale - approvazione della variante al Piano Stralcio Difesa delle Coste dell'ex Autorita' di Bacino del Sarno nell'ambito del territorio del comune di Castellamare di Stabia - Delibera di Comitato Istituzionale n. 33/2014 - con allegati.

Dichiarazione di conformità della copia cartacea:

Il presente documento, ai sensi del T.U. dpr 445/2000 e successive modificazioni è copia conforme cartacea del provvedimento originale in formato elettronico, firmato elettronicamente, conservato in banca dati della Regione Campania.

Estremi elettronici del documento:

Documento Primario : 29BC78721698C1D05044773B45EB27981FE1D6F5

Allegato nr. 1 : D6BB3B0DEC15CD58938E7848C97A490CF0546364

Allegato nr. 2 : 769870951A8CFB8AE6565FBC4B10AEFB0B207565

Allegato nr. 3 : 8A0D4645E60CEAA67491123841D503D5B5D07602

Allegato nr. 4 : 453AE6712FA6A8FB29DD600EA93BC7BA06BC00EC


Frontespizio Allegato : 1BD7749A08B686FC26122A8B6C469A43592A0506

A.O.O. Consiglio Regionale della Campania

Protocollo: **0000165/E** Data: **07/01/2016 12:26**

Ufficio: Segreteria Generale

Classifica:





Regione Campania

GIUNTA REGIONALE

SEDUTA DEL 29/12/2015

ATTIVITÀ AMM.VA
REG. GEN. N. 116/II

PROCESSO VERBALE

Oggetto :

Autorita' di Bacino Campania Centrale - approvazione della variante al Piano Stralcio Difesa delle Coste dell'ex Autorita' di Bacino del Sarno nell'ambito del territorio del comune di Castellamare di Stabia - Delibera di Comitato Istituzionale n. 33/2014 - con allegati.

1)	Presidente	Vincenzo	DE LUCA	PRESIDENTE
2)	Vice Presidente	Fulvio	BONAVITACOLA	
3)	Assessore	Serena	ANGIOLI	
4)	"	Lidia	D'ALESSIO	
5)	"	Valeria	FASCIONE	
6)	"	Lucia	FORTINI	
7)	"	Amedeo	LEPORE	
8)	"	Chiara	MARCIANI	
9)	"	Sonia	PALMERI	ASSENTE
	Segretario	Mauro	FERRARA	

A.O.O. Consiglio Regionale della Campania
Protocollo: 0000165/E Data: 07/01/2016 12:26
Ufficio: Segreteria Generale
Classifica:



Atta stregua dell'istruttoria compiuta dalla Direzione Generale e delle risultanze e degli atti tutti richiamati nelle premesse che seguono, costituenti istruttoria a tutti gli effetti di legge, nonché dell'espressa dichiarazione di regolarità della stessa resa dal Direttore a mezzo di sottoscrizione della presente

Premesso

- a) **che** la legge regionale n. 8/94 ha disciplinato la specifica materia della "Difesa del Suolo" con l'istituzione delle Autorità di Bacino regionali;
- b) **che** la legge regionale 27 gennaio 2012, n. 1 – "legge finanziaria" – all'articolo 52, comma 3, lettera e) ha disposto l'incorporazione dell'Autorità di bacino regionale della Campania Nord-Occidentale nell'Autorità di bacino regionale del Sarno, denominata "Autorità di bacino regionale della Campania Centrale";
- c) **che** il Consiglio Regionale della Campania con attestato n. 375/5 del 17 settembre 2014 ha approvato la delibera di Giunta Regionale n. 572 del 19/10/2012 avente ad oggetto " Autorità di Bacino Campania Centrale – Adozione Piano Stralcio per la Difesa delle Coste del territorio dell'ex Autorità di Bacino regionale del Sarno";
- d) **che** il Comitato Istituzionale dell'Autorità di Bacino Campania Centrale, con delibera n. 33 del 29/12/2014 ha adottato, in conformità al parere favorevole del Comitato Tecnico nella seduta del 07/10/2014, la "riperimetrazione di aree a pericolosità e rischio inondazione da run-up nell'ambito di porzioni del territorio comunale di Castellammare in variante al vigente P.S.D.C. Dell'ex Autorità di Bacino del Sarno";
- e) **che** tale proposta di ripermetrazione di aree a pericolosità e rischio inondazione da "run-up" consegue alla realizzazione di opere di difesa del suolo eseguite Settore regionale Programmazione interventi di Protezione Civile, APQ Difesa Suolo, Delibera di Giunta regionale n. 1001 del 28/07/2005, la cui regolare esecuzione è attestata con certificato dell'ente attuatore prot. n. 859770 del 21/11/2012;

Considerato

- a) **che** con delibera di Giunta regionale della Campania n. 663 del 19 maggio 2006, concernente: "Fase transitoria di continuità amministrativa delle Autorità di Bacino", è stata garantita, in attesa della emanazione del D.P.C.M. di cui all'art. 63, co. 2 del D.Lgs. 3 aprile 2006, n. 152, la continuità amministrativa delle funzioni esercitate dalle Autorità di Bacino presenti sul territorio regionale;
- b) **che** con l'art. 1, comma 3, del D.Lgs 30 dicembre 2008, n. 208, correttivo del D. Lgs. n. 152/2006, convertito in legge con modificazioni dalla legge n. 13 del 27.02.09, sono state prorogate le funzioni delle Autorità di Bacino di cui alla legge 183/89, fino all'entrata in vigore del decreto del Presidente del Consiglio dei Ministri ex art. 63 del D.Lgs. 152/2006.

Dato atto che:

- a) con nota n. 194 del 29/01/2015, il Segretario Generale dell'Autorità di Bacino Regionale Campania Centrale ha trasmesso alla competente U.O.D. 53-08-03, per gli adempimenti previsti dalla L.R. 8/94, la delibera di Comitato Istituzionale n. 33/2014;
- b) sono depositati presso l'Autorità di Bacino gli atti ed elaborati relativi alla perimetrazione di cui al presente provvedimento;

Ritenuto che la ripermetrazione di cui alla Delibera di Comitato Istituzionale n. 33/2014 sia meritevole d'approvazione e, pertanto, in applicazione dell'art. 5 della L.R. n. 8/94, la stessa può essere sottoposta all'approvazione del Consiglio Regionale;

Visti:

- a) gli art. 66,67 e 68 del D. Lgs. 152/06;
- b) l'art. 5 della L.R. 7 febbraio 1994, n. 8 integrato con l'art. 41, co. 23 della L.R. n. 1 del 30 gennaio 2008;
- c) l'art. 1 della legge n. 13 del 27 febbraio 2009;
- d) il vigente Piano Stralcio Difesa Coste dell'ex Autorità di Bacino Regionale del Sarno;
- e) l'art. 52, comma 3, lett. e) della legge regionale 27 gennaio 2012, n. 1 – "legge finanziaria";
- f) la delibera del Comitato Istituzionale dell'Autorità di Bacino Campania Centrale n. 33 del 29/12/2014

Propone e la Giunta in conformità, a voti unanimi

DELIBERA

Per i motivi di cui in narrativa che qui si intendono per ripetuti e trascritti:

1. di approvare, secondo quanto previsto all'art. 5 della L.R. n. 8/94, la proposta di ripermetrazione in variante al Piano Stralcio Difesa delle Coste dell'ex Autorità di Bacino del Sarno, adottato con delibera del Comitato Istituzionale dell'Autorità di Bacino Regionale Campania Centrale n.33 del 29/12/2014 avente ad oggetto: " ripermetrazione di aree a pericolosità e rischio inondazione da run-up nell'ambito di porzioni del territorio comunale di Castellammare in variante al vigente P.S.D.C. Dell'ex Autorità di Bacino del Sarno", che si allega unitamente agli atti ed elaborati relativi alla perimetrazione al presente provvedimento per costituirne parte integrante e sostanziale;
2. di incaricare la Segreteria di Giunta della trasmissione del presente provvedimento al Consiglio Regionale per gli adempimenti di competenza di cui all'art. 5 della L.R. n. 8/94;
3. di inviare la presente deliberazione al Capo Dipartimento delle Politiche Territoriali, al Direttore Generale per LL.PP. e Protezione Civile, al Direttore Generale per il Governo del Territorio, alla U.O.D. Servizio Geologico, al Direttore Generale per la Programmazione Economica e Turismo, al Direttore Generale per le Politiche Agricole, al Direttore Generale per l'Ambiente ed Ecosistema, all'Autorità di Bacino Regionale Campania Centrale, ciascuno per quanto di rispettiva competenza, ed al BURC, per la pubblicazione.



GIUNTA REGIONALE DELLA CAMPANIA

DELIBERAZIONE n°	856	del	29/12/2015	DIPART.	53	DIR. GEN. / DIR. STAFF DIP.	8	UOD/STAFF DIR. GEN.	3
------------------	-----	-----	------------	---------	----	-----------------------------	---	---------------------	---

OGGETTO :

Autorita' di Bacino Campania Centrale - approvazione della variante al Piano Stralcio Difesa delle Coste dell'ex Autorita' di Bacino del Sarno nell'ambito del territorio del comune di Castellamare di Stabia - Delibera di Comitato Istituzionale n. 33/2014 - con allegati.

QUADRO A	CODICE	COGNOME	MATRICOLA	FIRMA
PRESIDENTE / ASSESSORE		<i>Presidente Vincenzo De Luca</i>	_____	_____
DIRETTORE GENERALE / DIRIGENTE STAFF DIPARTIMENTO		<i>Dr. Giulivo Italo</i>	_____	_____
IL CAPO DIPARTIMENTO		<i>Dr. Marchiello (Vicario)</i>	_____	_____

VISTO DIRETTORE GENERALE ATTIVITA' ASSISTENZA GIUNTA	COGNOME	FIRMA
DATA ADOZIONE	29/12/2015	INVIATO PER L'ESECUZIONE IN DATA
		29/12/2015

AI SEGUENTI DIPARTIMENTI E DIREZIONI GENERALI:

Dichiarazione di conformità della copia cartacea:

Il presente documento, ai sensi del T.U. dpr 445/2000, con successive modificazioni è copia conforme cartacea dei dati custoditi in banca dati della Regione Campania.



Firma

IL DIRIGENTE
DOT. SSA VALERIA ESPOSITO



Delibera del Comitato Istituzionale

N 33 del 29.12.2014

2a convocazione

Oggetto: Riperimetrazione di aree a pericolosità e rischio inondazione da "run-up" nell'ambito di porzioni del territorio comunale di Castellammare di Stabia in variante al vigente P.S.D.C. dell'ex Autorità di Bacino del Sarno ai sensi dell'art. 24, comma 4 delle relative Norme di Attuazione - Adozione.

L'anno duemilaquattordici il giorno 29 del mese di dicembre alle ore 11.30 in seconda convocazione previe le formalità prescritte dal vigente regolamento che autodisciplina il funzionamento del Comitato, si è riunito presso la sede dell'Assessorato ai LL.PP., sito in Napoli alla Via De Gasperi, 28, il Comitato Istituzionale dell'Autorità di Bacino Regionale della Campania Centrale, presieduto, ai sensi dell'art.5 – comma 1 – della L.R. 8/94, dall'Assessore Delegato alla Difesa del Suolo, prof. Ing. Edoardo Cosenza.

Sono presenti:

Edoardo	COSENZA	Assessore Regionale con delega alla Difesa del Suolo Presidente	Pres. Ass. x
Ermanno	RUSSO	Presidente della Giunta Regionale con delega ai Beni Ambientali Componente – Delegato: Donata Vizzino	x
Pasquale	SOMMESE	Assessore Regionale con delega ai Beni Culturali Componente – Delegato: Mario Grassia	x
Daniela	NUGNES	Assessore Regionale con delega all'Agricoltura Componente - Delegato: Ruggero Ruggieri	x
Giovanni	ROMANO	Assessore della Giunta Regionale con delega all'Ecologia Componente – Delegato:Giuseppina Del Vecchio	x
Luigi De	MAGISTRIS	Presidente dell'Amministrazione Provinciale di Napoli Componente – Delegato:	x
Giuseppe	CANFORA	Presidente dell'Amministrazione Provinciale di Salerno Componente – Delegato: Francesco Sessa	x



Regione Campania

Autorità di Bacino Regionale della Campania Centrale

(L.R. 7.2.1994, n. 8 - L.R. 27.1.2012, n.1)



Domenico ZINZI	Commissario dell'Amministrazione Provinciale di Caserta: Componente - Delegato:	x
Domenico GAMBACORTA	Presidente dell'Amministrazione Provinciale di Avellino Componente – Delegato:	x
Claudio RICCI	Presidente dell'Amministrazione Provinciale di Benevento Componente - Delegato	x
Luigi Stefano SORVINO	Segretario Generale dell'Autorità di Bacino della Campania Centrale Componente	x
Luigi BERACCI	Segretario del Comitato Istituzionale	x

Il Presidente, constatato il numero legale degli intervenuti, dichiara aperta la seduta ed introduce l'argomento di cui all'oggetto, iscritto al 4° punto dell'ordine del giorno.

Relatore: Responsabile del Procedimento ing. Massimo Della Gatta

IL COMITATO ISTITUZIONALE

PREMESSO:

- che con D.G.R. n. 572 del 19.10.2012 (pubblicata sul BURC n. 68 del 29.10.2012) è stato approvato, quale proposta al Consiglio Regionale, il Piano Stralcio di Difesa delle Coste (di seguito PSDC) dell'ex AdB regionale del fiume Sarno;
- che ai sensi dell'art. 24, comma 4, delle Norme di Attuazione del PSDC è possibile promuovere varianti al Piano per effetto della realizzazione di specifiche opere per la riduzione del rischio per le quali sia avvenuta l'emissione del certificato di collaudo o di regolare esecuzione dei lavori;
- che dette varianti possono essere adottate, previo parere del Segretario Generale sentito il Comitato Tecnico, a seguito della presa d'atto del Comitato Istituzionale;
- che la proposta di ripermetrazione di aree a pericolosità e rischio inondazione da "run-up" nell'ambito di porzioni del territorio comunale di Castellammare di Stabia in oggetto consegue alla realizzazione di opere di difesa eseguite dal Settore Regionale Programmazione Interventi di Protezione Civile nell'ambito dell'APQ Difesa Suolo di cui alla DGRC n. 1001 del 28.07.05;
- che la regolare esecuzione dei lavori di cui sopra è stata attestata con certificato dell'ente attuatore dell'intervento trasmesso con nota prot. n. 859770 del 21.11.2012 in allegato alla proposta;
- che nella seduta di Comitato Tecnico del 07.10.2014 la proposta è stata ritenuta, sentita la relazione istruttoria della S.T.O., idonea all'avvio delle procedure di aggiornamento e modifica del vigente PSDC nell'area di interesse;

DATO ATTO della conclusione con esito favorevole del Comitato Tecnico;



Regione Campania

Autorità di Bacino Regionale della Campania Centrale

(L.R. 7.2.1994, n. 8 - L.R. 27.1.2012, n.1)



VISTI gli atti ed elaborati della proposta di ripermimetrazione di aree a rischio e pericolosità di inondazione da "run-up" nell'ambito di porzione del territorio comunale di **Castellammare di Stabia** in variante al vigente PSDC dell'ex Autorità di Bacino del Sarno (cfr. Tavv. TG4 e TG5);

RIBADITO che la ripermimetrazione relativa a porzioni del territorio comunale di **Castellammare di Stabia** costituisce variante al vigente PSDC dell'ex Autorità di Bacino del Sarno;

RITENUTO che tale variante in conformità dell'esito favorevole del Comitato Tecnico vadano adottate;

VISTA la legge 18.5.1989 n.183 recante "Norme per il riassetto organizzativo e funzionale della difesa del suolo" e ss.mm. e ii;

VISTA la legge regionale della Campania del 7.2.1994 n.8 "Norme in materia di difesa del suolo - attuazione della legge 18.5.1989, n.183," e ss.mm. e ii;

VISTO il D.L.vo 3 aprile 2006 n.152 "Norme in materia ambientale" e ss.mm. e ii;

VISTA la delibera della Giunta Regionale della Campania n.663 del 19.5.2006 "Fase transitoria di continuità amministrativa delle Autorità di Bacino";

VISTA la Legge Regionale n.27.01.2012, n.1;

VISTO il D.P.G.R.C. n.131 del 30.5.2014;

VISTE la norme di attuazione del vigente P.S.D.C. dell'ex Adb del Sarno;

VISTO il parere favorevole del Comitato Tecnico nella seduta del 07.10.2014;

All'unanimità dei voti

DELIBERA

Per le motivazioni indicate nelle premesse che qui si intendono per riportate e trascritte:

- 1) Adottare, in conformità dell'esito favorevole della seduta di Comitato Tecnico svoltasi il 07.10.2014, la proposta di ripermimetrazione di aree a pericolosità a rischio di inondazione da "run-up" nell'ambito di porzioni del territorio del Comune di Castellammare di Stabia.
- 2) Stabilire che le istanze per l'acquisizione del parere di competenza dell'Autorità di Bacino Regionale della Campania Centrale dovranno essere presentate in conformità all'adottata variante al vigente P.S.D.C. dell'ex AdB del Sarno, per le porzioni del territorio comunale interessato.
- 3) Stabilire altresì che tale variante venga, di conseguenza, recepita negli elaborati del vigente Piano Stralcio di Difesa delle Coste dell'ex AdB del Sarno.
- 4) Autorizzare per l'effetto il Segretario Generale a curare.

- il deposito, in originale, su supporto informatico ed in copia cartacea presso gli Uffici dell'AdB regionale della Campania Centrale degli elaborati relativi alla ripermimetrazione adottata in variante al vigente PSDC dell'ex AdB del Sarno;



Regione Campania

Autorità di Bacino Regionale della Campania Centrale

(L.R. 7.2.1994, n. 8 - L.R. 27.1.2012, n.1)



- l'invio di copia integrale, su supporto informatico, alla Direzione Generale Lavori Pubblici e Protezione Civile - U.O.D. Difesa Suolo, degli elaborati relativi alla ripermutazione adottata in variante al vigente PSDC dell'ex AdB del Sarno per gli adempimenti consequenziali;
- la pubblicazione sul BURC dell'avviso di avvenuta adozione della presente delibera.

Il Segretario
Beracci

Il Presidente
Cosenza



CITTA' DI CASTELLAMMARE DI STABIA

Provincia di Napoli

Proposta di variante al Piano Stralcio di Bacino per la Difesa delle Coste lungo via De Gasperi a seguito della realizzazione di opere a protezione del litorale
(art. 24, comma 4 delle Norme di Attuazione del P.S.D.C.)

Nota Autorità di Bacino Regionale della Campania Centrale prot. n°1087 del 15 maggio 2013

TG4. PROPOSTA DI VARIANTE DEI FENOMENI DI INONDAZIONE DA MAREGGIATA

dott. ing. Antonio Elefante
dott. geol. Ugo Ugati
viale mors. Luigi di Liegro, 1
80045, Pompei (NA)
tel./fax 081.8592953
e-mail: a.elfante@studio.ugati.it
p.e.c.: studio.ugati@espresso.com

Redazione	Verifica	Approvazione
dott. ing. Antonio Elefante dott. geol. Ugo Ugati	dott. ing. Antonio Elefante dott. geol. Ugo Ugati	dott. ing. Antonio Elefante dott. geol. Ugo Ugati

I tecnici incaricati

dott. ing. Antonio Elefante
dott. geol. Ugo Ugati

Collaborazione
dott.ssa geol. Flaminetta Sarmento

I Committenti

sig. Desiderio Guglielmo
sig. Iovine Giovanni

scala 1:5.000

LEGENDA

Ubicazione proprietà committenti

Area pericolosità di inondazione (T = 100 anni)

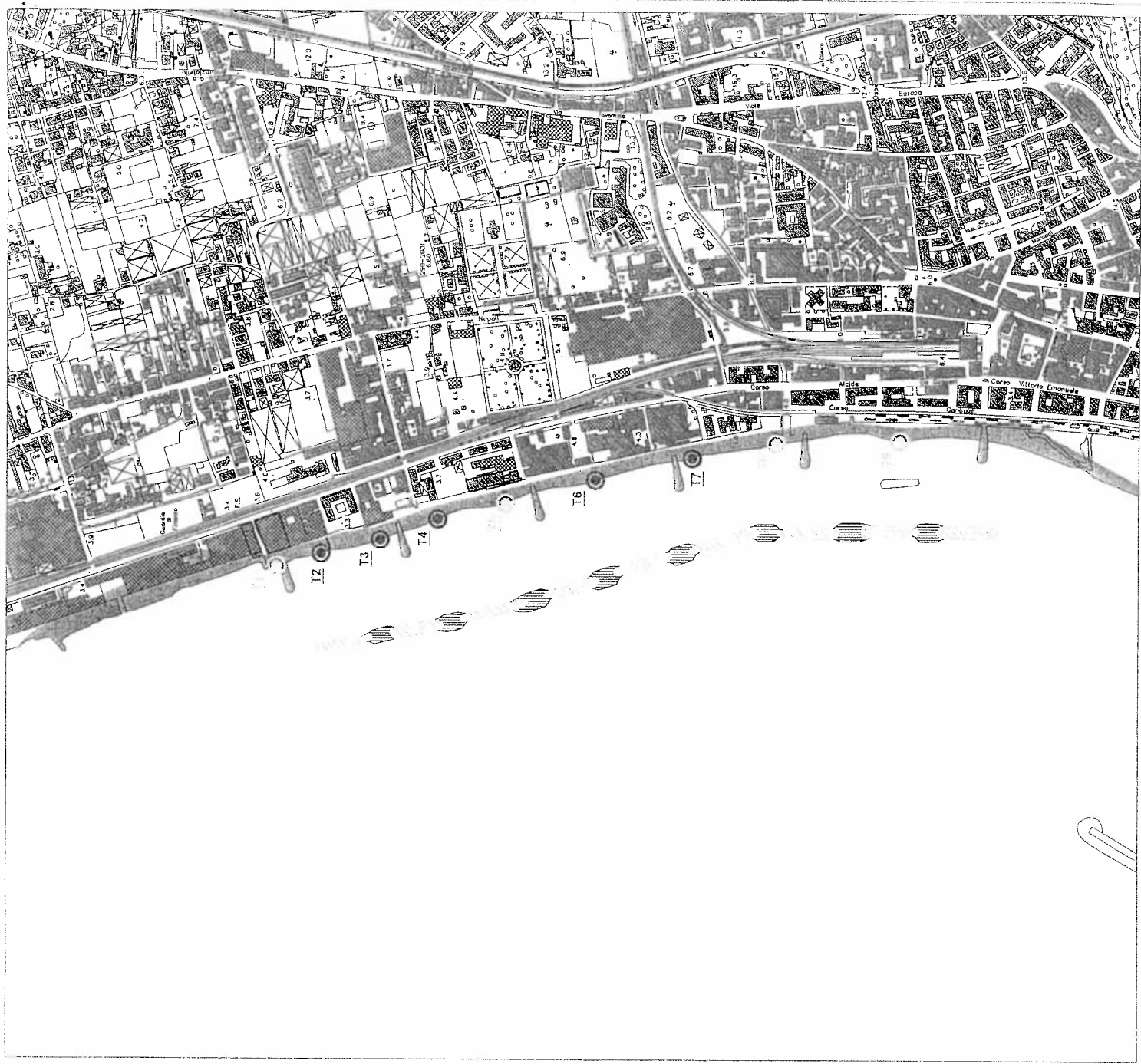
Pennello trasversale

Scogliera parallela soffolta

Chiusura varco soffolta

Punto di misura del Run up (AcB Samo)

Punto di misura del Run up aggiuntivo





CITTA' DI CASTELLAMMARE DI STABIA

Provincia di Napoli

Proposta di variante al Piano Stralcio di Bacino per la Difesa delle Coste lungo via De Gasperi a seguito della realizzazione di opere a protezione del litorale
(art. 24, comma 4 delle Norme di Attuazione del P.S.D.C.)

Nota Autorità di Bacino Regionale della Campania Centrale prot. n°1087 del 15 maggio 2013

TG3. CARTA DEI FENOMENI DI INONDAZIONE DA MAREGGIATA

(AUTORITÀ DI BACINO DELLA CAMPANIA CENTRALE - P.S.D.C. SARNO)

Redazione	Verifica	Approvazione
dott. ing. Antonio Elefante dott. geol. Ugo Ugati viale Moss. Luigi di Liegro, 1 84100 Castellammare di Stabia (NA) tel./fax (081) 8590063 cell. 335.6741386 e-mail: geoa@geoliber.it p.e.c.: studio.ugati@epn.scursozzoposte.it	dott. ing. Antonio Elefante dott. geol. Ugo Ugati	dott. ing. Antonio Elefante dott. geol. Ugo Ugati

I tecnici incaricati

dott. ing. Antonio Elefante
dott. geol. Ugo Ugati


Collaborazione
dott.ssa geol. Fiammetta Sarmento


I Committenti

sig. Desiderio Guglielmo
sig. Iovine Giovanni

scala 1:5.000

LEGENDA

 Ubicazione proprietà committenti

 Area pericolosità di inondazione (T = 100 anni)

2.1 Golfo di C.mare di Stabia

PORTO DI
MARINA DI STABIA

PORTO DI



CITTA' DI CASTELLAMMARE DI STABIA

Provincia di Napoli

Proposta di variante al Piano Stralcio di Bacino per la Difesa delle Coste lungo via De Gasperi a seguito della realizzazione di opere a protezione del litorale

(art. 24, comma 4 delle Norme di Attuazione del P.S.D.C.)

Nota Autorità di Bacino Regionale della Campania Centrale prot. n°1087 del 15 maggio 2013

TG5. PROPOSTA DI VARIANTE ALLA CARTA DEL RISCHIO DELLA FASCIA COSTIERA

dott. ing. Antonio Elefante
via S. Paolo, 149 di Lago, I.
83045, Pompei (NA)
tel/fax 081.8550053
cel. 335.674.1366
e-mail: geolug@epap.it
p.e.c. studio.ug@epap.it@pec.uzsposta.it

Redazione	Verifica	Approvazione
dott. ing. Antonio Elefante dott. geol. Ugo Ugati	dott. ing. Antonio Elefante dott. geol. Ugo Ugati	dott. ing. Antonio Elefante dott. geol. Ugo Ugati

I tecnici incaricati

cott. ing. Antonio Elefante
cott. geol. Ugo Ugati

I Committenti

sig. Desidonio Guglielmo
sig. Iovine Giovanni

Collaborazione
dott.ssa geol. Fiammetta Sarrento

scala 1:5.000

LEGENDA

Ubicazione proprietà committenti

R1 - Rischio basso

R3 - Rischio elevato

R3 - Rischio elevato (Edifici esposti a "run up")

R4 - Rischio molto elevato

Pannello trasversale

Scogliera parallela soffitta

Chiusura varco soffito

