



Consiglio Regionale della Campania
Settore Segreteria Generale
Servizio Decisioni amministrative consiliari

VII Commissione Consiliare Permanente
Ambiente. Energia. Protezione Civile

Prot. n° 217
del 03.10.2012

Ai Presidente della
IV Commissione Consiliare permanente
VII Commissione Consigliare permanente

Ai Presidenti dei Gruppi Consiliari

e p. c.

All'Assessore Regionale
per i rapporti Giunta - Consiglio Regionale

SEDE

Oggetto: *Delibera di Giunta Regionale n. 488 del 21/09/2012*

Autorità di Bacino regionale Campania Centrale - Adozione Piano Stralcio per la Tutela del Suolo e della Risorsa Idrica (con allegati) della ex Autorità di Bacino Nord Occidentale della Campania - Adempimenti di cui all'art.5 della L.R. 8/94.

REG. GEN. N°623/II -

Si assegna il provvedimento in oggetto a:

IV Commissione Consiliare permanente per l'esame


VII Commissione Consiliare permanente per l'esame

Le Commissioni si esprimeranno entro il 31 ottobre 2012, al fine di consentire l'approvazione dell'Aula entro i termini prescritti dall'art. 5 comma 3 della L.R. n. 8/1994.

Il Dirigente del Servizio
Dr. Lucio Varriale

Il Segretario Generale
Dr. Fernando De Angelis

Il Presidente
Paolo Romano



Giunta Regionale della Campania

Delibera di Giunta

ATTIVITÀ AMM.VA
REG. GEN. N. **623**/II

Area Generale di Coordinamento:

A.G.C. 15 Lavori pubblici, opere pubbliche, attuazione, espropriazione

N°	Del	A.G.C.	Settore	Servizio
488	21/09/2012	15	3	1

Oggetto:

Autorita' di Bacino regionale Campania Centrale - Adozione Piano Stralcio per la Tutela del Suolo e della Risorsa Idrica (con allegati) della ex Autorita' di Bacino Nord Occidentale della Campania - Adempimenti di cui all'art. 5 della L.R. 8/94.

Dichiarazione di conformità della copia cartacea:

Il presente documento, ai sensi del T.U. dpr 445/2000 e successive modificazioni è copia conforme cartacea del provvedimento originale in formato elettronico, firmato elettronicamente, conservato in banca dati della Regione Campania.


Estremi elettronici del documento:

Documento Primario : 62678E6284A4E4D236011054E679280EFA80AFCF

Allegato nr. 1 : A790D623A49AD96AE9EC85E55C5E6CFDD8ED09C8

Allegato nr. 2 : CE263252E6DBECDBA3ED14AC5275DCAA40CA76F5

Frontespizio Allegato : CA1EE598644B53D8809C371D41A7474A5C5F4172



Consiglio Regionale della Campania

Prot. Gen. 2012.0024684/A

Del: 27/09/2012 09.09.43

Da: CR A. SERDA

Deliberazione N. 488

Assessore

Assessore Cosenza Edoardo



Area Settore
15 3

Regione Campania

GIUNTA REGIONALE

SEDUTA DEL 21/09/2012

ATTIVITÀ AMM.VA
REG. GEN. N. 623/II

PROCESSO VERBALE

Oggetto :

Autorita' di Bacino regionale Campania Centrale - Adozione Piano Stralcio per la Tutela del Suolo e della Risorsa Idrica (con allegati) della ex Autorita' di Bacino Nord Occidentale della Campania - Adempimenti di cui all'art. 5 della L.R. 8/94.

1)	Presidente	Stefano	CALDORO	PRESIDENTE
2)	Vice Presidente	Giuseppe	DE MITÀ	
3)	Assessore	Edoardo	COSENZA	
4)	"	Gaetano	GIANCANE	
5)	"	Anna Caterina	MIRAGLIA	
6)	"	Severino	NAPPI	
7)	"	Giovanni	ROMANO	
8)	"	Ermanno	RUSSO	
9)	"	Pasquale	SOMMESE	
10)	"	Marcello	TAGLIALATELA	
11)	"	Guido	TROMBETTI	ASSENTE
12)	"	Sergio	VETRELLA	
	Segretario	Maria	CANCELLIERI	

Consiglio Regionale della Campania

Prot. Gen. 2012.0024684/A

Del: 27/09/2012 09:09:43

Da: CR A: SERDA

Alla stregua dell'istruttoria compiuta dal Settore e delle risultanze e degli atti tutti richiamati nelle premesse che seguono, costituenti istruttoria a tutti gli effetti di legge, nonché dell'espressa dichiarazione di regolarità della stessa resa dal Dirigente del Settore a mezzo di sottoscrizione della presente

Premesso

- a) che la legge regionale n. 8/94 ha disciplinato la specifica materia della "Difesa del Suolo" con l'istituzione delle Autorità di Bacino regionali;
- b) che con delibera di Giunta Regionale n. 506 del 04.10.2011, pubblicata sul BURC n. 64 del 10.10.11, è stata approvata, quale proposta al Consiglio Regionale, la Delibera di Comitato Istituzionale dell'Autorità di Bacino Regionale Nord Occidentale, n. 384 del 29.11.2010 di adozione del Piano Stralcio dell'Assetto Idrogeologico;
- c) che il Consiglio Regionale ha approvato, con attestato n. 200/2 del 24 novembre 2011, pubblicato sul BURC n. 74 del 05 dicembre 2011, la delibera di Giunta Regionale n. 506 del 04.10.2011;
- d) che l'Autorità di Bacino Nord Occidentale della Campania con la Delibera di Comitato Istituzionale n. 532/2011, ha adottato il Progetto di " *Piano Stralcio per la Tutela del Suolo e delle Risorse Idriche*";
- e) che il Settore Difesa Suolo, con Decreto Dirigenziale n. 14 del 22.02.2012, pubblicato sul B.U.R.C. n. 14 del 27.02.2012, ha indetto la Conferenza Programmatica, in forza dell'art. 68 del D.Lgs 152/2006 che si è conclusa con l'espressione da parte degli Enti intervenuti del parere sul Progetto di Piano, con particolare riferimento alla integrazione a scala provinciale e comunale dei contenuti del piano, prevedendo le necessarie prescrizioni idrogeologiche ed urbanistiche;
- f) che il Comitato Istituzionale dell'Autorità di Bacino Regionale Nord Occidentale, su conforme parere del Comitato Tecnico, ha approvato ed adottato, con delibera n. 611 del 31.05.2012, il " *Piano Stralcio per la Tutela del Suolo e delle Risorse Idriche*" che costituisce il completamento del Piano di Assetto Idrogeologico in riferimento ai processi di pianificazione territoriale connessi alle tematiche dello sviluppo sostenibile e della tutela della risorsa Acqua e Suolo

Preso atto

- a) che la delibera in questione è stata trasmessa al Settore della Difesa del Suolo, per gli adempimenti di competenza, da parte dell'Autorità di bacino con nota n. 1198 del 31.05.2012;
- b) che con delibera di Giunta Regionale della Campania n. 663 del 19 maggio 2006, concernente: "Fase transitoria di continuità amministrativa delle Autorità di Bacino", è stata garantita, in attesa della emanazione del D.P.C.M. di cui all'art. 63, co. 2 del D.Lgs. 3 aprile 2006, n. 152, la continuità amministrativa delle funzioni esercitate dalle Autorità di Bacino presenti sul territorio regionale;
- c) che con l'art. 1 del D.L. 30 dicembre 2008 n. 208, correttivo del D. Lgs. N. 152/2006, convertito in legge, con modificazioni, dalla legge n. 13 del 27 febbraio 2009, sono state prorogate le funzioni delle Autorità di bacino di cui alla legge 183/89, fino alla data di entrata in vigore del decreto del Presidente del Consiglio dei Ministri di cui all'art. 63 del d. lgs 152/06;
- d) che ai sensi dell'art. 5 co 3 della legge regionale 8/94, è necessario trasmettere al Consiglio Regionale della Campania per l'approvazione definitiva del Piano la Delibera di Comitato Istituzionale 611/2012;
- e) che con Decreto del Presidente di Giunta regionale della Campania n. 143 del 15.05.2012 è stato disposto l'incorporamento dell'Autorità di Bacino Nord Occidentale della Campania nell'Autorità di Bacino regionale del Sarno, istituendo la nuova unica Autorità di Bacino Regionale della Campania Centrale, come previsto dall'art. 52, comma 3 della L.R. n. 1/2012;

RITENUTO che la delibera in esame sia meritevole di approvazione

Visto:

- l'art. 17, co. 6ter, e l'art. 20, della legge 18 maggio 1989, n. 183, così come ripresi dagli art. 66 e 67 del D.lg. 152/06;
- l'art. 5, della legge regionale 7 febbraio 1994, n. 8, integrato con l'art. 41, co.23 della legge regionale n. 1 del 30 gennaio 2008;
- visto l'art. 1 della legge n. 13 del 27 febbraio 2009.
- l'ex art. 1bis, del decreto legge 12 ottobre 2000, n. 279, convertito, con modificazioni, dalla legge 11 dicembre 2000, n. 365, così come ripreso dall'art. 68 del d.lg. 152/06;
- l'art. 4 co. 2 del decreto legislativo 30 marzo 2001, n. 165 e s.m.i.;
- delibera di Giunta Regionale n. 506/2011;
- l'attestato del Consiglio Regionale n. 200/2 del 24.11.2011;
- la delibera di Comitato Istituzionale dell'Autorità di bacino Nord-Occidentale della Campania n. 611/2012;
- la L.R. n. 1/2012;

PROPONE e la Giunta in conformità, a voti unanimi

DELIBERA

Per i motivi espressi in narrativa che qui si intendono integralmente riportati e confermati:

- 1) di approvare, quale proposta al Consiglio Regionale, secondo quanto previsto all'art. 5 della L.R. 8/1994, la delibera del Comitato Istituzionale dell'Autorità di Bacino regionale Nord-Occidentale della Campania n.611 del 31.05.2012, di adozione della "*Piano Stralcio per la Tutela del Suolo e della Risorsa Idrica*" che è allegata al presente provvedimento per costituirne parte integrante e sostanziale e che comprende l'elenco degli elaborati di Piano;
- 2) di dare atto che gli elaborati del Piano, firmati digitalmente dall'Autorità di Bacino, sono contenuti in n. 1 dvd e che gli stessi, data la mole dei dati, non possono essere allegati in procedura informatica;
- 3) di dare atto che gli elaborati del Piano sono allegati al presente provvedimento in duplice copia su supporto informatico e che una copia cartacea è custodita e consultabile in originale presso l'Autorità di Bacino regionale Campania Centrale;
- 4) di incaricare la Segreteria di Giunta per la trasmissione del presente provvedimento e del allegato dvd contenente il "*Piano Stralcio per la Tutela del Suolo e della Risorsa Idrica*" dell'Autorità di Bacino regionale Nord-Occidentale della Campania, al Consiglio Regionale per gli adempimenti di competenza di cui all'art. 5 della L.R. 8/1994
- 5) di inviare il presente provvedimento, per quanto di rispettiva competenza: all'Assessore alla Difesa del Suolo; all'Autorità di Bacino regionale della Campania Centrale; al Settore Difesa Suolo; al Settore Piani e Programmi; al Settore Ecologia; al Settore Programmazione Interventi di Protezione Civile sul Territorio; al Settore Interventi sul Territorio Agricolo, Bonifica ed Irrigazione; al Settore Foreste, Caccia e Pesca; al Settore Ciclo Integrato delle Acque; al Settore Opere Pubbliche, Attuazione ed Espropriazioni; al Settore Urbanistica;
- 6) di inviare la presente deliberazione al Settore Stampa, Documentazione, Informazione e Bollettino Ufficiale, per la pubblicazione sul B.U.R.C..

GIUNTA REGIONALE DELLA CAMPANIA

DELIBERAZIONE n°	488	del	21/09/2012	AREA	15	SETTORE	3	SERVIZIO	1
------------------	-----	-----	------------	------	----	---------	---	----------	---

OGGETTO :

Autorita' di Bacino regionale Campania Centrale - Adozione Piano Stralcio per la Tutela del Suolo e della Risorsa Idrica (con allegati) della ex Autorita' di Bacino Nord Occidentale della Campania - Adempimenti di cui all'art. 5 della L.R. 8/94.

QUADRO A	CODICE	COGNOME	MATRICOLA	FIRMA
PRESIDENTE ASSESSORE		<i>Assessore Cosenza Edoardo</i>		
DIRIGENTE SETTORE		<i>Dr. Giulivo Italo</i>		
IL COORDINATORE AREA		<i>Dr. Giulivo Italo</i>		


VISTO IL DIRIGENTE SETTORE ATTIVITA' ASSISTENZA GIUNTA	COGNOME	FIRMA
DATA ADOZIONE	21/09/2012	INVIATO PER L'ESECUZIONE IN DATA
		24/09/2012

ALLE SEGUENTI AREE E SETTORI GENERALI DI COORDINAMENTO:

Dichiarazione di conformità della copia cartacea:

Il presente documento, ai sensi del T.U. dpr 445/2000 e successive modificazioni è copia conforme cartacea dei dati custoditi in banca dati della Regione Campania.

Firma





ISTITUTO REGIONALE
 DIFESA DEL SUOLO
 REGIONE CAMPANIA

autorità di bacino

DELIBERA n. 611

Convocazione prot. 1155 del 29.05.12

1^a Convocazione Ore 09.30

2^a Convocazione Ore 10.30

Oggetto: Adozione "Piano Stralcio per la Tutela del Suolo e delle Risorse Idriche"

COMPONENTI	DELEGA	Pres.	Ass.
PRESIDENTE Assessore G.R.C. con delega alla Difesa del Suolo prof. Edoardo Cosenza		X	
Presidente della G.R.C. con delega all'Agricoltura e Foreste on. Stefano CALDORO	avv. Antonio CAROTENUTO	X	
Vice Presidente della G.R.C. con delega ai Beni Culturali dott. Giuseppe DE MITA	arch. Mario GRASSIA	X	
Assessore della G.R.C. con delega all'Ecologia prof. Giovanni ROMANO	sig.ra Giusi DEL VECCHIO		X
Assessore della G.R.C. con delega ai Beni Ambientali on. Marcello TAGLIALATELA	arch. Alberto ROMEO GENNILE	X	
Presidente della Provincia di Napoli on. Luigi CESARO	prof. Giuseppe CALIENDO	X	
Presidente della Provincia di Caserta on. Domenico ZINZI	dott. agr. Ciro COSTAGLIOLA	X	
Assessore delegato dell'Amministrazione Provinciale di Avellino dott. Domenico GAMBACORTA		X	
Presidente della Provincia di Benevento Aniello CIMITILE	geol. Giancarlo STAMONI		X
Segretario Generale A.d.B. Nord Occidentale della Campania dott. Giuseppe CATENACCI		X	
Segretario del Comitato Istituzionale geol. Stefania CORAGGIO			



*Autorità di Bacino
Nord Occidentale della Campania
D.Lgs. n. 152/2006*

10 maggio 2012

autorità di bacino
L. 152/2006

L'anno **duemiladodici** il giorno **trentuno** del mese di **maggio**, alle ore **10.30**, previo le formalità prescritte dal vigente regolamento che ne disciplina il funzionamento, il Comitato Istituzionale, si è validamente riunito presso la sede dell'Assessorato ai LL.PP in Napoli alla via De Gasperi, 28, ai sensi dell'art.5 – comma 1 – della L.R. 8/94, presieduto dall'Assessore ai Lavori Pubblici con delega alla Difesa del Suolo, prof. ing. Edoardo Cosenza.

VISTO

- il D.lgs 152/2006 e s.m.i.;
- l'art.14 della legge regionale n. 8 del 94;
- l'art. 7 delle Norme di Attuazione del Piano Stralcio per l'Assetto Idrogeologico dell'AdB;
- l'art. 7 delle Norme di Attuazione del Piano Stralcio per la Difesa delle Coste dell'AdB;
- l'art. 7 comma 2 R.D. 1775/33;

Premesso

che con delibera di Giunta Regionale n. 663 del 19 maggio 2006, concernente: "Fase transitoria di continuità amministrativa delle Autorità di Bacino", è stata garantita, in attesa di emanazione del DPCM di cui all'art. 63, co. 2 del D.Lgs. 3 aprile 2006, n. 152, la continuità amministrativa delle funzioni esercitate dalle Autorità di Bacino presenti sul territorio regionale;

che con l'art. 1 del D.L. 30 dicembre 2008, n. 208, correttivo del D.Lgs. 152/2006, convertito in legge, con modificazioni, dalla legge n. 13 del 27 febbraio 2009, sono state prorogate le funzioni delle Autorità di Bacino di cui alla legge 183/89, fino alla entrata in vigore del decreto del Presidente del Consiglio dei Ministri di cui all'art. 63 del D.Lgs. 152/2006;

che il Comitato Istituzionale dell'Autorità di Bacino Nord Occidentale della Campania, su conforme parere del Comitato Tecnico, ai sensi dell'art. 1 bis della legge n. 365/2000, ha adottato con Delibera n. 532 del 25/07/2011 il Progetto di "Piano Stralcio per la Tutela del Suolo e delle Risorse Idriche";

che il Dirigente del Settore Geotecnica, Geotermia e Difesa Suolo della Regione Campania ha indetto, ai sensi dell'art. 1 bis, commi 3 e 4 della legge n. 365/2000, la relativa Conferenza Programmatica;



Preso atto

dei risultati della Conferenza Programmatica relativa al Progetto di "Piano Stralcio per la Tutela del Suolo e delle Risorse Idriche" conclusa in data 30 aprile 2012;

delle osservazioni formulate dai diversi soggetti intervenuti ai lavori della Conferenza Programmatica ed in parte accolti come proposta di modifica ed integrazione al Progetto di "Piano Stralcio per la Tutela del Suolo e delle Risorse Idriche";

Considerato

che il Comitato Tecnico, sulla base della relazione istruttoria predisposta dalla Segreteria Tecnico Operativa nella seduta del 14 maggio 2012 ha espresso la propria valutazione "FAVOREVOLE" sul "Piano Stralcio per la Tutela del Suolo e delle Risorse Idriche" così come integrato sulla scorta delle osservazioni pervenute e accolte in sede di Conferenza Programmatica;

Il Comitato Istituzionale all'unanimità dei voti

DELIBERA

Per le motivazioni di cui alle premesse, che qui si intendono riportate quali parti integranti del presente dispositivo:

1. **di approvare** e procedere alla contestuale adozione del "Progetto di Piano Stralcio per la Tutela del Suolo e delle Risorse Idriche" con la denominazione "**Piano Stralcio per la Tutela del Suolo e delle Risorse Idriche**" riferito al territorio dell'Autorità di Bacino Nord Occidentale della Campania, che si allega alla presente deliberazione quale parte integrante e sostanziale;
2. che il "Piano Stralcio per la Tutela del Suolo e delle Risorse Idriche", riferito al territorio dell'Autorità di Bacino Nord Occidentale della Campania, si compone degli elaborati di cui all'allegato elenco;
3. di approvare l'avviso di adozione del Piano e per l'effetto delegare il Segretario Generale dell'Autorità di Bacino Nord Occidentale della Campania a disporre la pubblicazione sul BURC in uno con le "Norme di Attuazione",



Comitato Istituzionale
Autorità di Bacino
del Fiume Volturno

autorità di bacino

4. di stabilire che le prescrizioni di Piano debbano intendersi esecutive ad ogni effetto dalla data di pubblicazione sul BURC della Delibera di adozione del "Piano Stralcio per la Tutela del Suolo e delle Risorse Idriche";
5. che, dell'adozione del "Piano Stralcio per la Tutela del Suolo e delle Risorse Idriche", venga data comunicazione ai Comuni interessati e vengano trasmessi gli elaborati di interesse;
6. di trasmettere il "Piano Stralcio per la Tutela del Suolo e delle Risorse Idriche" adottato con la presente delibera al Ministero dell'Ambiente e della Tutela del Territorio e del Mare;
7. di inviare la presente deliberazione alla Giunta Regionale della Campania ai fini dell'approvazione e della successiva trasmissione, nei termini di legge, al Consiglio Regionale della Campania.

comandare alla Segreteria del Comitato Istituzionale i successivi adempimenti.

Il segretario
geol. Stefania Coraggio

Il presidente
prof. Edoardo Cosenza



PIANO STRALCIO PER LA TUTELA DEL SUOLO E DELLE RISORSE IDRICHE

Autorità di Bacino Nord Occidentale della Campania

GRUPPO DI PROGETTO

RESPONSABILE SCIENTIFICO

prof. ing. Marco Mancini (conv. n. 4/2008)
(Ordinario Costruzioni Idrauliche Politecnico di Milano)

COORDINATORE

arch. Paolo Tolentino

SEGRETERIA TECNICO OPERATIVA

aspetti tecnici: geol. Stefania Coraggio, ing. Luigi Iodice, ing. Pasquale Laezza, geol. Antonella Riccio
aspetti amministrativi e gestionali: dott. Francesco Moretta, arch. Pietro Paolo Picone
aspetti informatici: geol. Assunta Maria Santangelo, geom. Vincenzo Foglia, geom. Giovanni Viggiano

COLLABORATORI

agr. Amedeo D'Antonio (G.R.C. Settore Sperimentazione Informazione Ricerca e Consulenza in Agricoltura)
arch. Gennaro De Martino (G.R.C. Settore Urbanistica)
avv. Angelo Marzocchella (G.R.C. Settore Avvocatura)
agr. Matilde Mazzaccara (G.R.C. Settore Foreste Caccia e Pesca)
dott. Salvatore Viglietti (A.R.P.A. Campania)

IL SEGRETARIO GENERALE
dott. Giuseppe Catenacci



Relazione Generale

Norme di Attuazione

Cartografia di Piano

Tematismo	Sigla	Elenco tavole 1:10.000
Carta della Fragilità Ambientale	FA	429160-430120-430130-430140-430150-430160-431090-431100-431110-431130-431140-431150-431160-446040-447010-447020-447030-447040-447050-447060-447070-447080-447090-447100-447110-447120-447130-447140-447150-447160-448010-448020-448030-448040-448050-448060-448070-448080-448090-448100-448110-448120-448130-448140-448150-448160-449010-449050-449090-449130-464030-464040-464070-464080-464110-464120-465010-465020-465030-465050
Carta degli Habitat - Corine Biotopes	HA	429160-430120-430130-430140-430150-430160-431090-431100-431110-431130-431140-431150-431160-446040-447010-447020-447030-447040-447050-447060-447070-447080-447090-447100-447110-447120-447130-447140-447150-447160-448010-448020-448030-448040-448050-448060-448070-448080-448090-448100-448110-448120-448130-448140-448150-448160-449010-449050-449090-449130-464030-464040-464070-464080-464110-464120-465010-465020-465030-465050
Carta della Pressione Antropica	PA	429160-430120-430130-430140-430150-430160-431090-431100-431110-431130-431140-431150-431160-446040-447010-447020-447030-447040-447050-447060-447070-447080-447090-447100-447110-447120-447130-447140-447150-447160-448010-448020-448030-448040-448050-448060-448070-448080-448090-448100-448110-448120-448130-448140-448150-448160-449010-449050-449090-449130-464030-464040-464070-464080-464110-464120-465010-465020-465030-465050
Carta della Sensibilità Ecologica	SE	429160-430120-430130-430140-430150-430160-431090-431100-431110-431130-431140-431150-431160-446040-447010-447020-447030-447040-447050-447060-447070-447080-447090-447100-447110-447120-447130-447140-447150-447160-448010-448020-448030-448040-448050-448060-448070-448080-448090-448100-448110-448120-448130-448140-448150-448160-449010-449050-449090-449130-464030-464040-464070-464080-464110-464120-465010-465020-465030-465050
Carta del Valore Ecologico	VE	429160-430120-430130-430140-430150-430160-431090-431100-431110-431130-431140-431150-431160-446040-447010-447020-447030-447040-447050-447060-447070-447080-447090-447100-447110-447120-447130-447140-447150-447160-448010-448020-448030-448040-448050-448060-448070-448080-448090-448100-448110-448120-448130-448140-448150-448160-449010-449050-449090-449130-464030-464040-464070-464080-464110-464120-465010-465020-465030-465050
Carta della Tutela Ambientale	TA	429160-430120-430130-430140-430150-430160-431090-431100-431110-431130-431140-431150-431160-446040-447010-447020-447030-447040-447050-447060-447070-447080-447090-447100-447110-447120-447130-447140-447150-447160-448010-448020-448030-448040-448050-448060-448070-448080-448090-448100-448110-448120-448130-448140-448150-448160-449010-449050-449090-449130-464030-464040-464070-464080-464110-464120-465010-465020-465030-465050

Tabella I- Tavole in scala al 10.000



N° tavola	Titolo della tavola 1:75.000
1	Carta dell'Erosione Superficiale
2	Carta dell'Esposizione delle Acque Sotterranee all'Inquinamento (SINTACS)
3	Carta dello Stato Ambientale dei Corpi Idrici Sotterranei con piezometria superficiale e profonda
4	Carta dello Stato Ambientale dei Corpi Idrici Superficiali ed interconnessione con i sistemi fognari
5	Carta dei Detrattori Ambientali

Tabella 2 – Tavole in scala al 75.000

Progetto Pilota dei Regi Lagni:

N° elaborato	Titolo della tavola
	Relazione Generale
01.01	Corografia dei bacini scolanti e reticolo idrografico
01.02	Corografia dei sottobacini scolanti
02.00	Analisi della capacità di smaltimento e del rischio di piena (Curve di crescita nelle sezioni dei Regi Lagni e nei lagni di monte)
03.00	Analisi della capacità di smaltimento e del rischio di piena (Idrogramma di piena lagni di monte e volumi di laminazione dei lagni rispetto alle portate smaltibili dei Regi Lagni)
04.01	Tavola d'insieme degli interventi sul canale dei Regi Lagni
04.02	Tavola d'insieme degli interventi sul reticolo afferente sui Regi Lagni
04.03	Tavola d'insieme degli interventi sul reticolo di bonifica e fognario
05.01	Planimetria degli interventi di laminazione e sistemazione idraulica dei lagni di monte (Lagni dello Spirito Santo e di Somma)
05.02	Planimetria degli interventi di laminazione e sistemazione idraulica dei lagni di monte (Lagni di Quindici, di Gaudio e di Avella)
05.03	Planimetria degli interventi di laminazione e sistemazione idraulica dei lagni di monte (Lagno vecchio)
06.01	Planimetria delle opere di controllo del materiale solido (Bacini dei lagni di Avella e Gaudio)
06.02	Planimetria delle opere di controllo dal materiale solido (Bacino del Lagno di Quindici)
07.00	Planimetria degli interventi sui bacini vesuviani

Tabella 3 – Tavole a diversa scala di rappresentazione

