



Consiglio Regionale della Campania
Settore Segreteria Generale
Servizio Decisioni amministrative consiliari

VII Commissione Consiliare Permanente
Ambiente, Energia, Protezione Civile

Prot. n° 215
del 03.10.2012 e p. c.

Ai Presidente della
IV Commissione Consiliare permanente
VII Commissione Consiliare permanente

Ai Presidenti dei Gruppi Consiliari

All'Assessore Regionale
per i rapporti Giunta - Consiglio Regionale

SEDE

Oggetto: Delibera di Giunta Regionale n. 486 del 21.09.2012

Autorità di Bacino regionale Campania Sud - Adozione del Piano Stralcio per l'Assetto Idrogeologico - rischio idraulico e rischio frana - Aggiornamento 2012 (con allegati) della ex Autorità di Bacino regionale Sinistra Sele - Adempimenti di cui all'art.5 della L.R. 8/94.

REG. GEN. N°621/II -

Si assegna il provvedimento in oggetto a:

IV Commissione Consiliare permanente per l'esame


VII Commissione Consiliare permanente per l'esame

Le Commissioni si esprimeranno entro il 31 ottobre 2012, al fine di consentire l'approvazione dell'Aula entro i termini prescritti dall'art. 5 comma 3 della L.R. n. 8/1994.

IL Dirigente del Servizio
Dr. Lucio Carriale

Il Segretario Generale
Dr. Fernando De Angelis

Il Presidente
Paolo Romano



Giunta Regionale della Campania

Delibera di Giunta

ATTIVITÀ AMM.VA
REG. GEN. N.**621**...../II

Area Generale di Coordinamento:

A.G.C. 15 Lavori pubblici, opere pubbliche, attuazione, espropriazione

| N° | Del | A.G.C. | Settore | Servizio |
|-----------|------------|---------------|----------------|-----------------|
| 486 | 21/09/2012 | 15 | 3 | 1 |

Oggetto:

Autorita' di Bacino regionale Campania Sud - Adozione del Piano Stralcio per l'Assetto Idrogeologico - rischio idraulico e rischio frana - Aggiornamento 2012 (con allegati) della ex Autorita' di Bacino regionale Sinistra Sele - Adempimenti di cui all'art. 5 della L.R. 8/94.

Dichiarazione di conformità della copia cartacea:

Il presente documento, ai sensi del T.U. dpr 445/2000 e successive modificazioni è copia conforme cartacea del provvedimento originale in formato elettronico, firmato elettronicamente, conservato in banca dati della Regione Campania.

Estremi elettronici del documento:

Documento Primario : CA264B5F88C1F1B69531DF8B7695D6C840AE5001

Allegato nr. 1 : D5C0573C429D5AAED96E73C7D88ABB89A1802F11

Frontespizio Allegato : CAC2CB6F7A8E788159959FEE89FB66C5275772AD

Consiglio Regionale della Campania

Prot. Gen. 2012.0024681/A

Del: 27/09/2012 09.04.45

Da: CR A. SERDA


Data, 25/09/2012 - 12:10

Pagina 1 di 1

Deliberazione N. 486

Assessore

Assessore Cosenza Edoardo



Area

Settore

15

3

Regione Campania

GIUNTA REGIONALE

SEDUTA DEL

21/09/2012

ATTIVITÀ AMM.VA

REG. GEN. N.621...../II

PROCESSO VERBALE

Oggetto :

Autorita' di Bacino regionale Campania Sud - Adozione del Piano Stralcio per l'Assetto Idrogeologico - rischio idraulico e rischio frana - Aggiornamento 2012 (con allegati) della ex Autorita' di Bacino regionale Sinistra Sele - Adempimenti di cui all'art. 5 della L.R. 8/94.

| | | | | |
|-----|-----------------|---------------|--------------|-------------------|
| 1) | Presidente | Stefano | CALDORO | PRESIDENTE |
| 2) | Vice Presidente | Giuseppe | DE MITA | |
| 3) | Assessore | Edoardo | COSENZA | |
| 4) | " | Gaetano | GIANCANE | |
| 5) | " | Anna Caterina | MIRAGLIA | |
| 6) | " | Severino | NAPPI | |
| 7) | " | Giovanni | ROMANO | |
| 8) | " | Ermanno | RUSSO | |
| 9) | " | Pasquale | SOMMESE | |
| 10) | " | Marcello | TAGLIALATELA | |
| 11) | " | Guido | TROMBETTI | ASSENTE |
| 12) | " | Sergio | VETRELLA | |
| | Segretario | Maria | CANCELLIERI | |

Consiglio Regionale della Campania

Prot. Gen. 2012.0024681/A

Del: 27/09/2012 09.04.45

Da: CR A. SERDA

Alla stregua dell'istruttoria compiuta dal Settore e delle risultanze e degli atti tutti richiamati nelle premesse che seguono, costituenti istruttoria a tutti gli effetti di legge, nonché dell'espressa dichiarazione di regolarità della stessa resa dal Dirigente del Settore a mezzo di sottoscrizione della presente

Premesso

- a) che la legge regionale n. 8/94 ha disciplinato la specifica materia della "Difesa del Suolo" con l'istituzione delle Autorità di Bacino regionali;
- b) che è vigente il Piano Stralcio per l'Assetto Idrogeologico (P.S.A.I. 2002) approvato dal Consiglio Regionale della Campania con attestato n. 55/4 pubblicato sul BURC n. 49/2006 ;
- c) che il Comitato Istituzionale dell'Autorità di Bacino Regionale Sinistra Sele, su conforme parere del Comitato Tecnico, ha adottato, con delibera di Comitato Istituzionale n. 01 del 11.04.2011 il nuovo Progetto di Piano Stralcio per l' Assetto idrogeologico;
- d) che il Settore Difesa Suolo con decreto dirigenziale n. 103 del 21.06.2011, ha indetto la Conferenza Programmatica, in forza dell'art. 68 del d.lgs 152/2006 che si è conclusa con l'espressione da parte degli Enti intervenuti del parere sul Progetto di Piano, con particolare riferimento alla integrazione a scala provinciale e comunale dei contenuti del piano, prevedendo le necessarie prescrizioni idrogeologiche ed urbanistiche;
- e) che il Comitato Istituzionale dell'Autorità di Bacino Regionale, su conforme proposta del Comitato Tecnico, con delibera n. 11 del 16.04.2012 ha adottato il "Piano Stralcio per l'Assetto Idrogeologico – Rischio Idraulico e Rischio frana – Aggiornamento 2012" del territorio di competenza così come modificato e integrato a seguito delle controdeduzioni rese dall'Autorità alle osservazioni prodotte nell'ambito delle citate Conferenze Programmatiche;

Preso atto che:

- a) con note prot. n. 1640 del 05.06.2012, e nota n. 1836 del 20.06.2012, il Commissario Straordinario dell'Autorità di Bacino Regionale Campania Sud ha trasmesso al Settore Difesa del Suolo, per gli adempimenti previsti dalla L.R. 8/94, la delibera di Comitato Istituzionale n. 11/2012 con n. 5 dvd contenente copia digitale del Piano in doppia copia;
- b) con delibera di Giunta regionale della Campania n. 663 del 19 maggio 2006, concernente: "Fase transitoria di continuità amministrativa delle Autorità di Bacino", è stata garantita, in attesa della emanazione del D.P.C.M. di cui all'art. 63, co. 2 del D.Lgs. 3 aprile 2006, n. 152, la continuità amministrativa delle funzioni esercitate dalle Autorità di Bacino presenti sul territorio regionale;
- c) con l'art. 1, comma 3, del D.Lgs 30 dicembre 2008, n. 208, correttivo del D. Lgs. n. 152/2006, convertito in legge con modificazioni dalla legge n. 13 del 27.02.09, sono state prorogate le funzioni delle Autorità di Bacino di cui alla legge 183/89, fino all'entrata in vigore del decreto del Presidente del Consiglio dei Ministri ex art. 63 del D.Lgs. 152/2006;
- d) ai sensi dell'art. 5 comma 3 della legge regionale n. 8/94, è necessario trasmettere la delibera di Comitato Istituzionale di cui sopra al Consiglio Regionale della Campania per l'approvazione definitiva;
- e) con Decreto del Presidente di Giunta regionale della Campania n. 142 del 15.05.2012 è stato disposto l'accorpamento dell'Autorità di Bacino Destra Sele, Sinistra Sele ed Interregionale Sele, previa modifica dell'Intesa sottoscritta tra Regione Campania e Regione Basilicata, istituendo la nuova unica Autorità di Bacino Regionale Campania Sud ed Interregionale del Fiume Sele, come previsto dall'art. 1, comma 255 e 256 della L.R. n. 4/2011;

Ritenuto che la delibera in esame sia meritevole di approvazione.

Visti:

- a) gli art. 66,67 e 68 del D. Lgs. 152/06;
- b) l'art. 5 della L.R. 7 febbraio 1994, n. 8 integrato con l'art. 41, co. 23 della L.R. n. 1 del 30 gennaio 2008;
- c) l'ex art. 1-bis del decreto legge 12 ottobre 2000, n. 279, convertito, con modificazioni, dalla legge 11 dicembre 2000, n. 365, così come ripreso dall'art. 68 del D. Lgs. 152/06;
- d) l'art. 1 della legge n. 13 del 27 febbraio 2009;
- e) il vigente PSAI dell'Autorità di Bacino Regionale Sinistra Sele, approvato dal Consiglio Regionale della Campania, attestato n. 55/4 pubblicato sul BURC n. 49/2006 ;
- f) la legge regionale n.4/2011;
- g) il decreto del Presidente della Regione Campania n. 142/2012

Propone e la Giunta in conformità, a voti unanimi

DELIBERA

Per i motivi di cui in narrativa che qui si intendono per ripetuti e trascritti:

- 1) approvare, quale proposta al Consiglio Regionale, secondo quanto previsto all'art. 5 della L.R. n. 8/94, la delibera del Comitato Istituzionale dell'Autorità di Bacino Regionale Sinistra Sele n.11 del 16.04.2012 "Piano Stralcio per l'Assetto Idrogeologico – Rischio Idraulico e Rischio frana – Aggiornamento 2012", che è allegata al presente provvedimento per costituirne parte integrante e sostanziale;
- 2) di dare atto che il Piano è formato dagli elaborati di cui all'elenco allegato 01, che forma parte integrante e sostanziale del presente provvedimento;
- 3) di dare atto che gli elaborati del Piano, firmati digitalmente dall'Autorità di Bacino, sono contenuti in n. 5 dvd e che gli stessi, data la mole dei dati, non possono essere allegati in procedura informatica;
- 4) di dare atto che gli elaborati del Piano sono allegati al presente provvedimento in duplice copia su supporto informatico e che una copia cartacea è custodita e consultabile in originale presso l'Autorità di bacino Campania Sud;
- 5) Di incaricare la Segreteria di Giunta per la trasmissione del presente provvedimento e di una copia dei 5 dvd allegati, contenenti "Piano Stralcio per l'Assetto Idrogeologico" per il territorio di competenza dell'Autorità di Bacino Regionale Sinistra Sele al Consiglio Regionale per gli adempimenti di competenza di cui all'art. 5 della L.R. 8/94;
- 6) Di inviare la presente deliberazione all'Assessore alla Difesa del Suolo, all'Autorità di Bacino Regionale Campania Sud, al Settore Piani e Programmi, al Settore Ecologia, al Settore Protezione Civile, al Settore Interventi sul Territorio Agricolo, Bonifica ed Irrigazione, al Settore Foreste, Caccia e Pesca, al Settore Ciclo Integrato delle Acque, al Settore Opere Pubbliche, Attuazione ed Espropriazioni e al Settore Urbanistica, ciascuno per quanto di rispettiva competenza.
- 6) Di inviare la presente deliberazione al BURC per la pubblicazione.

GIUNTA REGIONALE DELLA CAMPANIA

| | | | | | | |
|------------------|-----|-----|------------|------------|--------------|---------------|
| DELIBERAZIONE n° | 486 | del | 21/09/2012 | AREA 15 | SETTORE 3 | SERVIZIO I |
|------------------|-----|-----|------------|------------|--------------|---------------|

OGGETTO :
Autorita' di Bacino regionale Campania Sud - Adozione del Piano Stralcio per l'Assetto Idrogeologico - rischio idraulico e rischio frana - Aggiornamento 2012 (con allegati) della ex Autorita' di Bacino regionale Sinistra Sele - Adempimenti di cui all'art. 5 della L.R. 8/94.


| QUADRO A | CODICE | COGNOME | MATRICOLA | FIRMA |
|------------------------|--------|----------------------------------|-----------|-------|
| PRESIDENTE ASSESSORE | | <i>Assessore Cosenza Edoardo</i> | | |
| DIRIGENTE SETTORE | | <i>Dr. Giulivo Italo</i> | | |
| IL COORDINATORE AREA | | <i>Dr. Giulivo Italo</i> | | |

| | | |
|---|-------------------|----------------------------------|
| VISTO IL DIRIGENTE SETTORE ATTIVITA' ASSISTENZA GIUNTA | COGNOME | FIRMA |
| DATA ADOZIONE | 21/09/2012 | INVIATO PER L'ESECUZIONE IN DATA |
| | | 25/09/2012 |

ALLE SEGUENTI AREE E SETTORI GENERALI DI COORDINAMENTO:

Dichiarazione di conformità della copia cartacea:

Il presente documento, ai sensi del T.U. dpr 445/2000 e successive modificazioni è copia conforme cartacea dei dati custoditi in banca dati della Regione Campania.

Firma 



Regione Campania
Autorità di Bacino Regionale
Sinistra Sele



Delibera del Comitato Istituzionale

N. 11/2012

1^a Convocazione

2^a Convocazione



Oggetto: Autorità di Bacino Regionale Sinistra Sele
“Piano Stralcio per l’assetto idrogeologico” Aggiornamento (2012) – Rischio
Idraulico e Rischio Frana - Adozione

Il 16 aprile 2012, alle ore 16,00, previo le formalità prescritte dal vigente regolamento che autodisciplina il funzionamento del Comitato, si è riunito presso la sede dell’Assessorato ai LL.PP., sito in via De Gasperi 28, il Comitato Istituzionale presieduto, ai sensi dell’art.5 - comma 1 - della L.R. 8/94, dall’Assessore ai LL.PP. con delega alla Difesa del Suolo, prof. Edoardo Cosenza.

Sono presenti:

| | | | Pres. | Ass. |
|----------|--------------|---|-------|------|
| Edoardo | COSENZA | Assessore Regionale con delega alla Difesa del Suolo – Presidente | X | |
| | | Assessore della Giunta Regionale con delega all’Agricoltura – Componente – Antonio Carotenuto (Delegato) | X | |
| Giuseppe | DE MITA | Vice Presidente della Giunta Regionale con delega ai Beni Culturali – Componente – Alfredo Grassia (Delegato) | X | |
| Giovanni | ROMANO | Assessore della Giunta Regionale con delega all’Ecologia – Componente – Giuseppina Del Vecchio (Delegato) | | X |
| Marcello | TAGLIALATELA | Assessore della Giunta Regionale con delega ai Beni Ambientali – Componente – Romeo Gentile (Delegato) | X | |
| Edmondo | CIRIELLI | Presidente dell’Amministrazione Provinciale di Salerno – Componente – Marcello Feola (Delegato) | X | |
| Stefano | SORVINO | Commissario Straordinario dell’Autorità di Bacino Sinistra Sele – Componente | X | |
| Vincenzo | LIGUORI | Segretario del Comitato Istituzionale | X | |

Il Presidente, constatata la sussistenza del numero legale, dichiara aperta la discussione ed introduce l’argomento di cui all’oggetto iscritto al 1° punto all’ordine del giorno: **“Autorità di Bacino Regionale Sinistra Sele - Piano Stralcio per l’assetto idrogeologico” Aggiornamento (2012) – Rischio Idraulico e Rischio Frana - Adozione**”.

Relatori: Commissario Straordinario e Responsabile Unico del Procedimento;

W



Regione Campania
Autorità di Bacino Regionale
Sinistra Sele



Il Comitato Istituzionale

PREMESSO:

- Che con delibera di Comitato Istituzionale n. 01 del 11.04.2011, che qui si intende integralmente riportata, è stato adottato il “Progetto di aggiornamento del Piano Stralcio per l’Assetto Idrogeologico (Rischio frane e Rischio idraulico)” dell’Autorità di Bacino Sinistra Sele;
- Che il “Progetto di aggiornamento del P.S.A.I. (Rischio frane e rischio idraulico)” esplica efficacia in qualità di misure di salvaguardia dal 27.06.2011, data di pubblicazione dell’avviso di adozione dello stesso sul B.U.R.C. n. 39/2011;
- Che a seguito dell’adozione del “Progetto di aggiornamento del P.S.A.I. (Rischio frane e rischio idraulico)” sono state convocate, con avviso pubblicato sul B.U.R.C. n. 39/2011, le Conferenze Programmatiche, articolate per ambito territoriale, che si sono svolte il 12 luglio 2011 presso il comune di Agropoli, il 15 luglio 2011 presso il comune di Vallo della Lucania e il 19 luglio 2011 presso il comune di Santa Marina, cui hanno partecipato i Comuni e la Provincia di Salerno;

DATO ATTO che a seguito di tali Conferenze ed in considerazione delle osservazioni accolte, sono stati disposti aggiornamenti puntuali e modifiche al “Progetto di aggiornamento del P.S.A.I.”, confluiti nel Piano all’esame di questo Comitato Istituzionale;

VISTI gli atti ed elaborati dell’ “Aggiornamento del P.S.A.I.”, come individuati nell’Allegato n. 01 alla presente delibera;

RITENUTO che tale Piano, come aggiornato e modificato a seguito delle svolte Conferenze Programmatiche, vada adottato, in conformità al parere favorevole espresso dal Comitato Tecnico nella seduta del 12 aprile 2012 che si allega quale parte integrante e sostanziale;

RITENUTO altresì autorizzare il Commissario Straordinario a curare:

- La pubblicazione sul B.U.R.C. dell’avviso di avvenuta adozione del “- **Piano Stralcio per l’assetto idrogeologico**” **Aggiornamento (2012) – Rischio Idraulico e Rischio Frana.**”;
- L’invio, per fini di conoscenza e divulgativi, di copia integrale del P.S.A.I. su supporto informatico, alla Regione Campania – Settore Difesa del Suolo, alla Provincia di Salerno e, per il rispettivo ambito territoriale, ai Comuni del territorio di competenza;
- Il deposito, presso gli Uffici dell’Autorità di Bacino, di originale su supporto informatico;

PRECISATO:

Che il nuovo “**Piano Stralcio per l’assetto idrogeologico**” **Aggiornamento (2012) – Rischio Idraulico e Rischio Frana - Adozione**” come aggiornato nei termini di cui sopra, entra in vigore a far data dalla pubblicazione sul B.U.R.C. dell’avviso di avvenuta adozione ad opera di questo Comitato;

- Che lo stesso si compone degli atti ed elaborati di cui all’Allegato n. 01;

CONSIDERATO che il “**Piano Stralcio per l’assetto idrogeologico**” **Aggiornamento (2012) –**



Regione Campania
Autorità di Bacino Regionale
Sinistra Sele



Rischio Idraulico e Rischio Frana” dell’Autorità di Bacino Sinistra Sele è idoneo e pertanto il Commissario Straordinario lo propone al Comitato Istituzionale per l’adozione;

VISTA la Legge 18/05/1989 n. 183 recante “Norme per il riassetto organizzativo e funzionale della Difesa del Suolo” e ss. Mm. li.;

VISTA la Legge Regionale n. 8 del 07.02.1994 “Norme in materia di difesa del suolo – attuazione della Legge n. 183/1989” e ss. Mm. li.;

VISTO il D.P.C.M. 29 settembre 1998 “Atti di indirizzo e coordinamento per l’individuazione dei criteri relativi agli adempimenti di cui all’art. 1, commi 1 e 2, del Decreto-legge 11 giugno 1998 n. 180”;

VISTO il Decreto Legislativo 3 aprile 2006 n. 152 “Norme in materia ambientale” e ss. mm. li.;

VISTO l’articolo 1 della Legge 27 febbraio 2009 n. 13 “Conversione in legge, con modificazioni, del Decreto-legge 30 dicembre n. 208, recante misure straordinarie in materia di risorse idriche e di protezione dell’ambiente;

VISTA la Delibera di Giunta Regionale della Campania n. 663 del 19.05.2006 “Fase transitoria di continuità amministrativa delle Autorità di Bacino”;

VISTA la Delibera di Giunta Regionale della Campania n. 225 del 24.05.2011;

VISTO il D.P.G.R.C. n. 153 del 15.07.2011;

All’unanimità dei voti

DELIBERA

Per le motivazioni indicate nelle premesse che qui si intendono per riportate e trascritte:

- 1) Adottare, in conformità al parere favorevole espresso dal Comitato Tecnico nella seduta del 12 aprile 2012, il **“Piano Stralcio per l’assetto idrogeologico” Aggiornamento (2012) – Rischio Idraulico e Rischio Frana**” del territorio di competenza dell’Autorità di Bacino Sinistra Sele;
- 2) Stabilire che il **“Piano Stralcio per l’assetto idrogeologico” Aggiornamento (2012) – Rischio Idraulico e Rischio Frana** sostituisce il P.S.A.I. adottato con delibera di Comitato Istituzionale n. 55 del 12/06/2002 (B.U.R.C. n. 40 del 26/08/2002) e il “Progetto di aggiornamento del P.S.A.I.” adottato con delibera di Comitato Istituzionale n. 01 del 11.04.2011 (B.U.R.C. n. 39 del 27/06/2011) ed entra in vigore a far data dalla pubblicazione sul B.U.R.C. dell’avviso di avvenuta adozione dello stesso;
- 3) Dare atto che il **Piano Stralcio per l’assetto idrogeologico” Aggiornamento (2012) – Rischio Idraulico e Rischio Frana** si compone degli atti ed elaborati di cui all’Allegato n. 01, depositati in originale su supporto informatico presso il Settore Difesa Suolo della Regione Campania, la Provincia di Salerno e per il rispettivo ambito territoriale presso i Comuni del territorio di competenza;
- 4) Stabilire che le istanze per l’acquisizione dei pareri di competenza dell’Autorità di Bacino Sinistra Sele dovranno essere presentate in conformità al **“Piano Stralcio per l’assetto idrogeologico” Aggiornamento (2012) – Rischio Idraulico e Rischio Frana**”;
- 5) Autorizzare, per l’effetto, il Commissario Straordinario a curare:
 - a) La pubblicazione sul B.U.R.C. dell’avviso di avvenuta adozione del **“Piano Stralcio**




Regione Campania
Autorità di Bacino Regionale
Sinistra Sele



per l'assetto idrogeologico" Aggiornamento (2012) – Rischio Idraulico e Rischio Frana.”;

- b) L'invio, per fini di conoscenza e divulgativi, di copia integrale del P.S.A.I. su supporto informatico, alla Provincia di Salerno e di copia, limitatamente al rispettivo ambito territoriale, ai Comuni del territorio di competenza;
- c) L'invio, per i conseguenti adempimenti di competenza, di copia integrale, su supporto informatico, del “Piano Stralcio per l'assetto idrogeologico” Aggiornamento (2012) – Rischio Idraulico e Rischio Frana” alla Regione Campania – Settore Difesa del Suolo;
- d) Il deposito, presso gli Uffici dell'Autorità di Bacino, di originale su supporto informatico.

Il Segretario verbalizzante
Dott. Vincenzo Liguori



Il Presidente
Prof. Ing. Edoardo Cosenza

REGIONE CAMPANIA



AUTORITÀ DI BACINO REGIONALE SINISTRA SELE

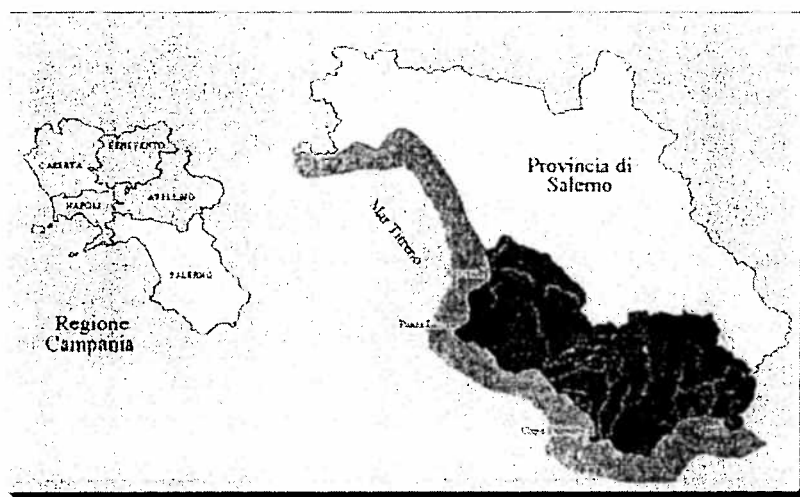
Via A. Sabatini, 3 - 84121 Salerno
Tel. 089/236922 Fax 089/2582774

AUTOREGOLAZIONE DI BACINO REGIONALE



Sinistra Sele

ALLEGATO 01 – “ELENCO ELABORATI”



PIANO STRALCIO PER L'ASSETTO IDROGEOLOGICO AGGIORNAMENTO 2012 - RISCHIO IDRAULICO E RISCHIO FRANA

Segreteria Tecnica Operativa

AREA TECNICA

- Ing. Manlio Mugnani
- Ing. Elisabetta Romano
- Ing. Massimo Verrone
- Arch. Vincenzo Andreola
- Arch. Carlo Banco
- Arch. Antonio Tedesco
- Geol. Saverio Maietta
- Geom. Giuseppe Taddeo

AREA AMMINISTRATIVA

- Dott. Vincenzo Liguori
- Dott. comm. Angelo Padovano

Il Responsabile del Procedimento

- Ing. Raffaele Dota

Supporto esterno alla S.T.O.

Aspetti geologici e informatizzazione

- Dott. geol. Vincenzo Siervo
- Dott. geol. Antonello Cestari
- Dott. geol. Gianluca Ragone
- Dott. geol. Vincenzo Palmieri (ARCADIS)

Aspetti antropici e informatizzazione

- Arch. Emilio Buonomo

S.I.T.

- p. ind. Dario Martimucci


Consulente Specialistico (aspetti idraulici)

- Ing. Raffaella Napoli


Consulente Scientifico

- Prof. ing. Domenico Pianese
- Prof. geol. Domenico Guida

Data: aprile 2012



Il Commissario Straordinario
avv. L. Stefano Sorvino



**Autorità di Bacino Regionale
Sinistra Sele**



ALLEGATO 01

**“PIANO STRALCIO ASSETTO IDROGEOLOGICO AGGIORNAMENTO 2012
RISCHIO IDRAULICO E RISCHIO FRANE”
“ELENCO ELABORATI”**

ELABORATI GENERALI

| |
|--|
| Relazione Generale |
| Norme di Attuazione e Prescrizioni di Piano |
| Programma degli interventi |
| Quaderno delle Opere Tipo |
| Database Generale delle Osservazioni degli Enti al Progetto di Piano Stralcio per l'Assetto Idrogeologico e Schede Istruttorie |

RISCHIO IDRAULICO

| | Descrizione | Scala |
|----------------------------------|--|----------|
| <u>ELABORATI GENERALI</u> | | |
| | Relazione Tecnica – Rischio Idraulico | |
| | Database dati storici di allagamento e Segnalazioni degli Enti | |
| | Database delle Osservazioni degli Enti al Progetto di Piano Stralcio per l'Assetto Idrogeologico e Schede Istruttorie (Rischio Idraulico - estratto dal Database Generale) | |
| | Programma degli interventi (elaborati grafici) - n. 6 tavole | 1:25.000 |
| <u>STUDIO IDROLOGICO</u> | | |
| | Carta dei Bacini Idrografici – n. 1 tavola | 1:70.000 |
| | Carta della permeabilità Aggiornata – n. 6 tavole | 1:25.000 |
| | Carta delle coperture boschive Aggiornata – n. 6 tavole. | 1:25.000 |

ELABORATI GENERALI IN SCALA 1:25.000

| | Descrizione | Scala |
|---|--|----------|
| <u>STUDIO DEL LIVELLO DI ANTROPIZZAZIONE</u> | | |
| | Carta del Danno – n. 6 tavole | 1:25.000 |
| <u>STUDIO IDRAULICO</u> | | |
| | Carta delle fasce fluviali – n. 6 tavole | 1:25.000 |
| | Carta delle aree a rischio – n. 6 tavole | 1:25.000 |

M *NP* *DA* *1*

ELABORATI PER GLI 8 BACINI IDROGRAFICI OGGETTO DI AGGIORNAMENTO

BACINO DEL FIUME CAPODIFIUME

| | Descrizione | Scala |
|--|--|---------|
| STUDIO IDROLOGICO | | |
| | Relazione idrologica | |
| STUDIO DEL LIVELLO DI ANTROPIZZAZIONE | | |
| | Carta della Vulnerabilità - n. 4 tavole | 1:5.000 |
| | Carta del Danno - n. 4 tavole | 1:5.000 |
| STUDIO IDRAULICO | | |
| | Relazione idraulica | |
| | Carta delle aree inondabili - n. 4 tavole | 1:5.000 |
| | Carta delle fasce fluviali - n. 4 tavole | 1:5.000 |
| | Carta delle aree a rischio - n. 4 tavole | 1:5.000 |
| | Studio Preliminare degli interventi di mitigazione del rischio idraulico - fiume Capodifiume | |

BACINO DEL FIUME SOLOFRONE (Oggetto di Osservazioni al Progetto di Piano)

| | Descrizione | Scala |
|--|---|---------|
| STUDIO IDROLOGICO | | |
| | Relazione idrologica | |
| STUDIO DEL LIVELLO DI ANTROPIZZAZIONE | | |
| | Carta della Vulnerabilità - n. 1 tavole | 1:5.000 |
| | Carta del Danno - n. 1 tavole | 1:5.000 |
| STUDIO IDRAULICO | | |
| | Relazione idraulica | |
| | Carta delle aree inondabili - n. 1 tavole | 1:5.000 |
| | Carta delle fasce fluviali - n. 1 tavole | 1:5.000 |
| | Carta delle aree a rischio - n. 1 tavole | 1:5.000 |

BACINO DEL FIUME TESTENE (Oggetto di Osservazioni al Progetto di Piano)

| | Descrizione | Scala |
|--------------------------|----------------------|-------|
| STUDIO IDROLOGICO | | |
| | Relazione idrologica | |






| STUDIO DEL LIVELLO DI ANTROPIZZAZIONE | | |
|--|--|---------|
| | Carta della Vulnerabilità – n. 1 tavole | 1:5.000 |
| | Carta del Danno – n. 1 tavole | 1:5.000 |
| STUDIO IDRAULICO | | |
| | Relazione idraulica | |
| | Carta delle aree inondabili – n.1 tavole | 1:5.000 |
| | Carta delle fasce fluviali – n. 1 tavole | 1:5.000 |
| | Carta delle aree a rischio – n. 1 tavolo | 1:5.000 |

BACINO DEL FIUME ALENTO-PALISTRO

| | Descrizione | Scala |
|--|--|--------------|
| STUDIO IDROLOGICO | | |
| | Relazione idrologica | |
| STUDIO DEL LIVELLO DI ANTROPIZZAZIONE | | |
| | Carta della Vulnerabilità – n.10 tavole | 1:5.000 |
| | Carta del Danno – n. 10 tavole | 1:5.000 |
| STUDIO IDRAULICO | | |
| | Relazione idraulica | |
| | Carta delle aree inondabili – n. 10 tavole | 1:5.000 |
| | Carta delle fasce fluviali – n.10 tavole | 1:5.000 |
| | Carta delle aree a rischio – n. 10 tavole | 1:5.000 |
| | Studio Preliminare degli interventi di mitigazione del rischio idraulico - fiume Alento | |
| | Studio Preliminare degli interventi di mitigazione del rischio idraulico – torrente Palistro | |

BACINO DEL TORRENTE LA FIUMARELLA

| | Descrizione | Scala |
|--|---|--------------|
| STUDIO IDROLOGICO | | |
| | Relazione idrologica | |
| STUDIO DEL LIVELLO DI ANTROPIZZAZIONE | | |
| | Carta della Vulnerabilità – n. 3 tavole | 1:5.000 |
| | Carta del Danno – n.3 tavole | 1:5.000 |
| STUDIO IDRAULICO | | |
| | Relazione idraulica | |



 3

| | | |
|--|---|---------|
| | Carta delle aree inondabili – n. 3 tavole | 1:5.000 |
| | Carta delle fasce fluviali – n. 3 tavole | 1:5.000 |
| | Carta delle aree a rischio – n. 3 tavole | 1:5.000 |
| | Studio Preliminare degli interventi di mitigazione del rischio idraulico – torrente La Fiumarella | |

BACINO DEL TORRENTE FIUMICELLO

| | Descrizione | Scala |
|--|--|---------|
| STUDIO IDROLOGICO | | |
| | Relazione idrologica | |
| STUDIO DEL LIVELLO DI ANTROPIZZAZIONE | | |
| | Carta della Vulnerabilità – n.1 tavola | 1:5.000 |
| | Carta del Danno – n.1 tavola | 1:5.000 |
| STUDIO IDRAULICO | | |
| | Relazione idraulica | |
| | Carta delle aree inondabili – n.1 tavola | 1:5.000 |
| | Carta delle fasce fluviali – n.1 tavola | 1:5.000 |
| | Carta delle aree a rischio – n.1 tavola | 1:5.000 |
| | Carta Area di Alta Attenzione – n. 1 tavola loc. Porticello del comune di Ascea | 1:5.000 |
| | Studio Preliminare degli interventi di mitigazione del rischio idraulico – torrente Fiumicello | |

BACINO DEL FIUME LAMBRO

| | Descrizione | Scala |
|--|---|---------|
| STUDIO IDROLOGICO | | |
| | Relazione idrologica | |
| STUDIO DEL LIVELLO DI ANTROPIZZAZIONE | | |
| | Carta della Vulnerabilità – n. 6 tavole | 1:5.000 |
| | Carta del Danno – n. 6 tavole | 1:5.000 |
| STUDIO IDRAULICO | | |
| | Relazione idraulica | |
| | Carta delle aree inondabili – n. 6 tavole | 1:5.000 |
| | Carta delle fasce fluviali – n. 6 tavole | 1:5.000 |
| | Carta delle aree a rischio – n. 6 tavole | 1:5.000 |
| | Studio Preliminare degli interventi di mitigazione del rischio idraulico - fiume Lambro | |

M M DA



BACINO DEL FIUME MINGARDO

| | Descrizione | Scala |
|--|---|---------|
| STUDIO IDROLOGICO | | |
| | Relazione idrologica | |
| STUDIO DEL LIVELLO DI ANTROPIZZAZIONE | | |
| | Carta della Vulnerabilità – n. 8 tavole | 1:5.000 |
| | Carta del Danno – n. 8 tavole | 1:5.000 |
| STUDIO IDRAULICO | | |
| | Relazione idraulica | |
| | Carta delle aree inondabili – n. 8 tavole | 1:5.000 |
| | Carta delle fasce fluviali – n. 8 tavole | 1:5.000 |
| | Carta delle aree a rischio – n. 8 tavole | 1:5.000 |
| | Studio Preliminare degli interventi di mitigazione del rischio idraulico - fiume Mingardo | |

BACINO DEL FIUME BUSSENTO


| | Descrizione | Scala |
|--|---|---------|
| STUDIO IDROLOGICO | | |
| | Relazione idrologica | |
| STUDIO DEL LIVELLO DI ANTROPIZZAZIONE | | |
| | Carta della Vulnerabilità – n. 5 tavole | 1:5.000 |
| | Carta del Danno – n. 5 tavole | 1:5.000 |
| STUDIO IDRAULICO | | |
| | Relazione idraulica | |
| | Carta delle aree inondabili – n. 5 tavole | 1:5.000 |
| | Carta delle fasce fluviali – n. 5 tavole | 1:5.000 |
| | Carta delle aree a rischio – n. 5 tavole | 1:5.000 |
| | Studio Preliminare degli interventi di mitigazione del rischio idraulico - fiume Bussento | |

mej *MP* *det* *gr*

RISCHIO FRANE

| Elaborati Descrittivi: |
|---|
| Relazione Tecnica Frane |
| Schede IFFI |
| Specifiche Tecniche Carta Geolitologica del Substrato |
| Specifiche Tecniche Carta Geomorfologica |
| Specifiche Tecniche Carta Geomorfologica Fluviale |
| Specifiche Tecniche Carta delle Coperture sciolte |
| Specifiche Tecniche Carta degli Elementi Strutturali |
| Specifiche Tecniche Carta Idrogeologica |
| Specifiche Tecniche Carta Inventario Fenomeni Franosi |
| Specifiche Tecniche Carta degli Ambiti Morfologici Significativi |
| Specifiche Tecniche Carta delle Aree di Attenzione |
| Specifiche Tecniche Carta degli Elementi Antropici |
| Specifiche Tecniche Carta della Pericolosità da Frana (reale e di ambito) |
| Specifiche Tecniche Carta della Vulnerabilità Finale (danno) |
| Specifiche Tecniche Carta del Rischio Frana |

| Elaborati Cartografici | Scala | Tavole n. |
|--|------------|-----------|
| Carta Geolitologica del Substrato | (1:5.000) | 213 |
| Carta Geomorfologica | (1:5.000) | 213 |
| Carta delle Coperture sciolte | (1:5.000) | 213 |
| Carta degli Elementi Strutturali | (1:5.000) | 213 |
| Carta Idrogeologica | (1:5.000) | 213 |
| Carta Inventario Fenomeni Franosi | (1:5.000) | 213 |
| Carta dell'Uso del Suolo | (1:25.000) | 20 |
| Carta degli Ambiti Morfologici Significativi | (1:5.000) | 213 |
| Carta degli Elementi Antropici | (1:5.000) | 213 |
| Carta geomorfologica fluviale | (1:5.000) | 213 |
| Carta delle Aree di Attenzione | (1:5.000) | 213 |
| Carta della Pericolosità (Frana e ambito) | (1:5.000) | 213 |
| Carta della Vulnerabilità Finale (danno) | (1:5.000) | 213 |
| Carta del Rischio da Frana | (1:5.000) | 213 |



DeJure

Archivio selezionato: Legislazione regionale

**LEGGE REGIONALE N. 8 DEL 07-02-1994 - REGIONE CAMPANIA - 07/02/1994 , n. 8 -
B.U.R. 14/02/1994 , n.10**

EPIGRAFE

" NORME IN MATERIA DI DIFESA DEL SUOLO - ATTUAZIONE DELLA LEGGE 18 MAGGIO 1989, N. 183 E SUCCESSIVE MODIFICAZIONI ED INTEGRAZIONI".

Art.1

1. In attuazione della Legge 18 maggio 1989, n. 183 recante " Norme per il riassetto organizzativo e funzionale della difesa del suolo", così come modificata ed integrata dalla Legge 7 agosto 1990, n. 253, i bacini idrografici di interesse regionale sono quelli di seguito riportati:

- 1) Rio d' Auriva;
- 2) Savone;
- 3) Agnena;
- 4) Regi Lagni;
- 5) Lago Patria;
- 6) Alveo Camaldoli;
- 7) Bacini Flegrei;
- 8) Volla;
- 9) Torrenti Vesuviani;
- 10) Ischia e Procida;
- 11) Sarno;
- 12) Penisola Sorrentina;
- 13) Capri;
- 14) Penisola Amalfitana;
- 15) Irno;
- 16) Picentino;
- 17) Tusciano;
- 18) Minori Costieri in destra del fiume Sele;
- 19) Minori Costieri in sinistra del fiume Sele;
- 20) Alento;
- 21) Lambro;
- 22) Mingardo;
- 23) Bussento;
- 24) Minori Costieri del Cilento;
- 25) Coleggio e Cervaro, per i quali si applica il disposto dell' art. 20, comma 2 della citata legge 18 maggio 1989, n. 183.

Art.2

1. Ai fini della elaborazione dei Piani di Bacino Regionale, ai sensi dell' art. 20 della Legge 18 maggio 1989, n° 183 così come modificato dalla legge 7 agosto 1990, n° 253, i bacini idrografici regionali sono raggruppati nei complessi territoriali di seguito riportati e indicati nella cartografia allegata:

- a) Bacino Nord - occidentale della Campania, comprendente i bacini idrografici del Rio D' Auriva, Savone, Agnena, Regi Lagni, Lago Patria e Alveo Camaldoli, Campi Flegrei, Volla, Isola di Ischia e Procida;
- b) Bacino del Sarno, comprendente i bacini idrografici del Sarno Torrenti Vesuviani, Penisola Sorrentina e Capri;
- c) Bacino in destra Sele comprendente i bacini idrografici della Penisola Amalfitana, Irno, Picentino, Tusciano e Minori Costieri in destra Sele;
- d) Bacino in sinistra Sele comprendente i bacini idrografici Minori, Costieri in sinistra Sele, Alento, Lambro, Mingardo, Bussento, Minori Costieri del Cilento.

Art.3

