FOTO SATELLITARE

Perimetro Villa dell'Episcopio
Perimetro Villa Rufolo
Perimetro parco "Pensieri del Vescovo"

TABELLA DIMENSIONALE DEI VANI

N vani/ambienti	Sup. (mq)	Altezza (m)	quota calpestio
14	18,80	3,62m	-3,87m
15	18,44	3,65m	-3,87m
16	23,42	3,63m	-3,87m
17	48,00	3,87m	-3,87m
17		2,28m	-3,87m
18	2,53	1,30m 2,34m	-2,28m
18 Cisterna	18,50	2,70m	-3,87m (salato demolito)
19	58,72	2,96m	-3,47m
19a	2,90	3,35m	-3,77m
20	5,10	2,95m	-3,27m
21	37,24	3,23m	-3,47m
22	49,69	1,21m 2,21m 2,21m	-3,67m
23	67,40	3,56m	-3,87m
Piccolo ingresso (via sotterranea)	56,40		-3,30m

N.b. La q 0,00 si trova in prossimità dell'ingresso su Via Dell'Episcopio

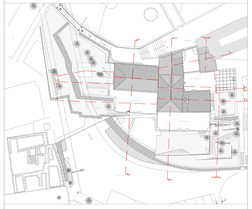

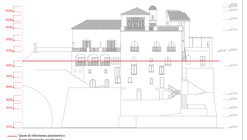

Quote di riferimento planimetrico
Quote altimetriche significative

COMUNE DI RAVELLO
Provincia di Salerno
RESTAURO CONSERVATIVO CON RISTRUTTURAZIONE
ARCHITETTONICA DI "VILLA EPISCOPIO"
PROGETTO ESECUTIVO
LAVORI DI COMPLETAMENTO

4.DIAGNOSTICA E RILIEVI

OGGETTO: **RILIEVO METRICO - RILIEVO STATO DI FATTO** **Pianta a quota -3,87**	**Elaborato:**	**N° : 20**	**RM.ARE.05**
	Scala:	**1:50**	
Committente: Regione Campania	**Data:**	Ottobre 2016	
Responsabile Unico del Procedimento: Dott. Giuseppe D'Costa	**Aggiornamento:**		
Direttore dei lavori: Arch. Francesco D'Agostino	**Revisione:**	REVO1	
Coordinatore per la sicurezza in fase di esecuzione: Arch. Francesco D'Agostino	**File :**	**RM.ARE.05.dwg**	

P.T.E. - Progetti Territoriali Integrati S.p.A.
Società Unica di Ingegneria e Consulenza - Consulenza Tecnica Amministrativa - Ingegneria Ambiente - Legale
Sede operativa: Via Cimarosa, 13 - 84121 Salerno - Tel. 089 2582111 - Fax 089 2582111
Ing. Arch. Maurizio De Falco

PROGETTO ESECUTIVO - RILIEVO DELLO STATO DI FATTO

IMMAGINI DI RIFERIMENTO

Ambiente 14

Ambiente 14

Ambiente 15

Ambiente 16

Ambiente 17

Ambiente 17a

Ambiente 18

Ambiente 19

Ambiente 20

Ambiente 21

Ambiente 22

Ambiente 23

PROGETTO DEFINITIVO - RILIEVO DELLO STATO DI FATTO

PIANTA A QUOTA -3,68 m

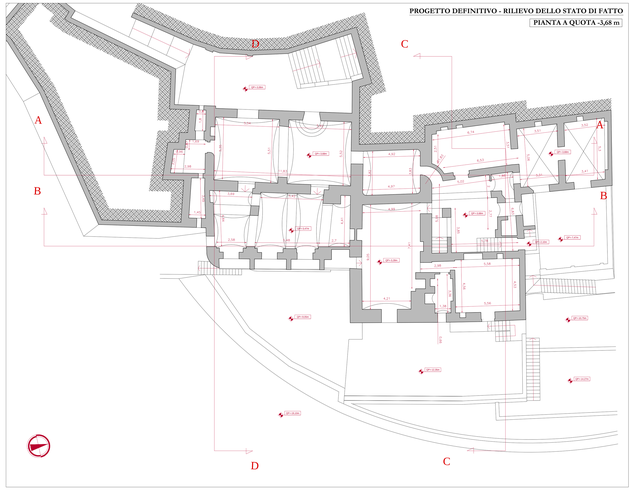

PROGETTO ESECUTIVO - RILIEVO DELLO STATO DI FATTO
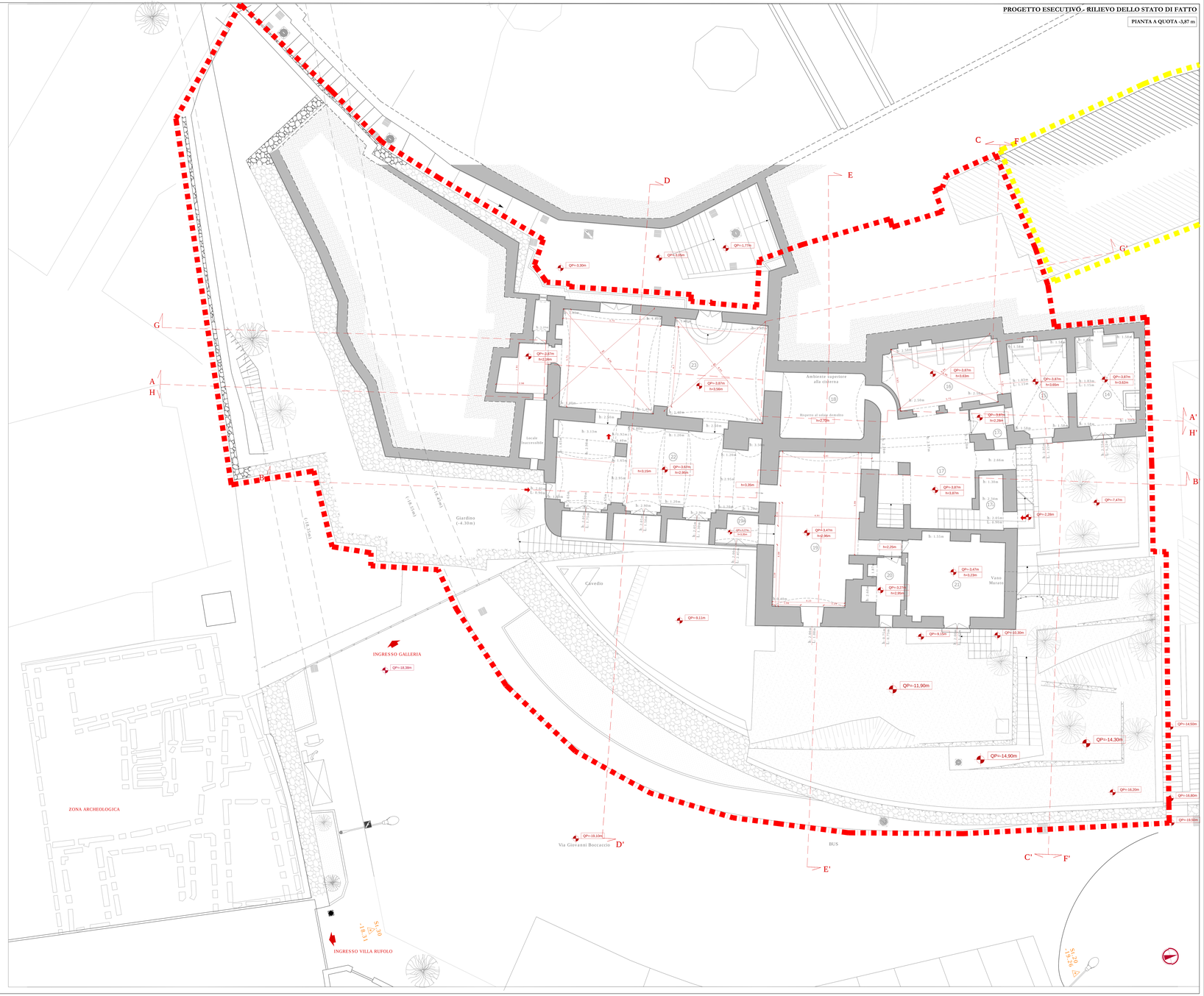
PIANTA A QUOTA -3,87 m