FOTO SATELLITARE

Perimetro Villa dell'Ignoto
Perimetro Villa Rufolo
Perimetro parco "Processi del Vescovo"

TABELLA DIMENSIONALE DEI VANI

N.vasca	Sup. (mq)	Altezza (m)	quota calpestio
25	50,72	2,40m 2,52m	-6,17m
26	9,62	2,40m	-6,47m
27	23,89	2,55m 2,65m	-6,17m -6,05m
30	11,38	2,58m	-6,47m
Cisterna (quota fondo)		2,47m	-5,68m

N.b. La q.0,00 si trova in prossimità dell'ingresso su Via Dell'Episcopio

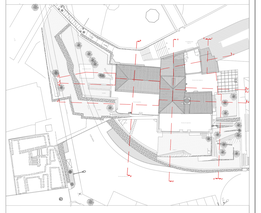

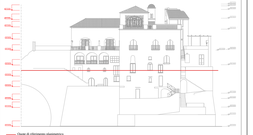

Quote di riferimento planimetrico
Quote altimetriche significative

COMUNE DI RAVELLO
Provincia di Salerno
RESTAURO CONSERVATIVO CON RISTRUTTURAZIONE
ARCHITETTONICA DI "VILLA EPISCOPIO"
PROGETTO ESECUTIVO
LAVORI DI COMPLETAMENTO

4. DIAGNOSTICA E RILIEVI

OGGETTO: **RILIEVO METRICO - RILIEVO STATO DI FATTO** **Stralcio pianta a quota 0,47**	**Elaborato:**	**N° : 23** **RM.ARE.04**
	Scala:	**1:50**
Committente: Regione Campania	**Data:**	Ottobre 2016
Responsabile Unico del Procedimento: Dott. Giuseppe D'Loma	**Aggiornamento:**	
Direttore dei lavori: Arch. Francesco D'Agostino	**Revisione:**	REV.01
Coordinatore per la sicurezza in fase di esecuzione: Arch. Francesco D'Agostino	**File :**	**RM.ARE.04.dwg**

P.I.I. - Progetto Territoriale Integrato Rg.A.
Società Società di Progetto Consulenza Ingegneria
Via Nicola Fiorentino, 1 - 84122 Salerno (SA)
Tel/F. 089.2582.700 - Mob. 338.8.777.444
Sede Operativa: Via Dante, 84 - 84122 Salerno
Ing. Arch. Alberto D'Ambrosio - Ing. Arch. Alberto D'Agostino
Ing. Arch. Alberto D'Agostino

PROGETTO ESECUTIVO - RILIEVO DELLO STATO DI FATTO

IMMAGINI DI RIFERIMENTO

Ambiente 25

Ambiente 25

Ambiente 25

Ambiente 26

Ambiente 26

Ambiente 26

Ambiente 27

Ambiente 27

Ambiente 27

Ambiente 30

Ambiente 30

Ambiente 30

PROGETTO DEFINITIVO - RILIEVO DELLO STATO DI FATTO

PIANTA A QUOTA -6,22 m

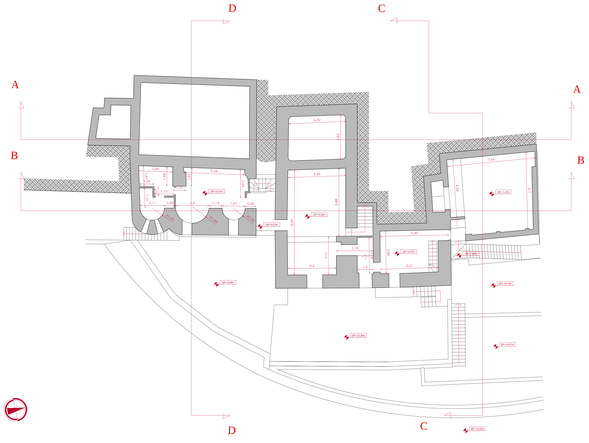

PROGETTO ESECUTIVO - RILIEVO DELLO STATO DI FATTO
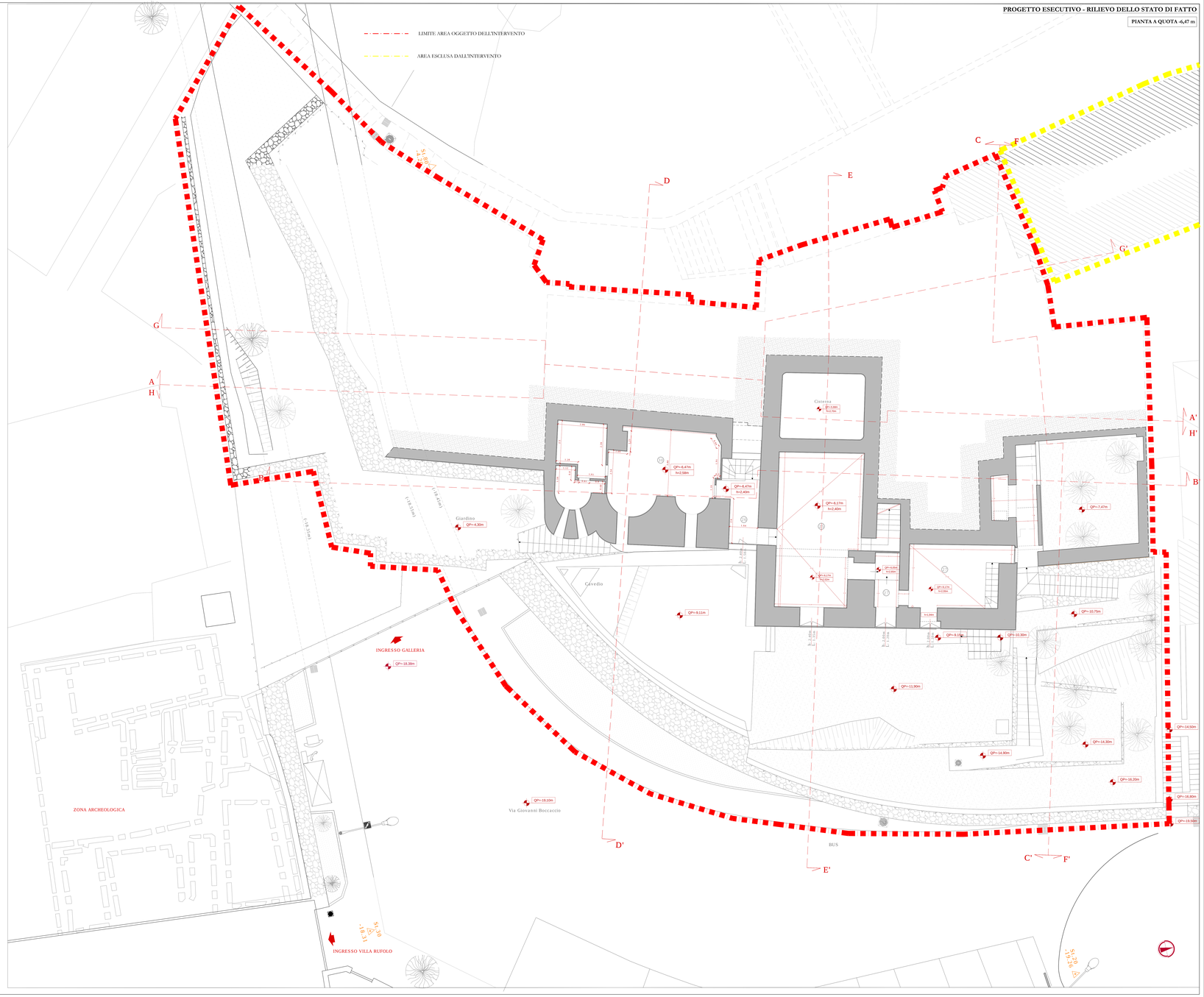
PIANTA A QUOTA -6,47 m