FOTO SATELLITARE

Perimetro Villa di Palermo
Perimetro Villa Rufolo
Perimetro parco "Percorsi del Vescovo"

**TABELLA DIMENSIONALE DEI VANI**

| N.ambiente | Sup. vani | Altezza vani | quota calpestio |
|---|---|---|---|
| 28 | 25,88 | 2,52 m | -9,00 m |
| 29 | 37,94 | 2,42 m | -9,11 m |
| 31 | 36,65 | 2,57 m | -9,20 m |
| | | | |
| | | | |
| | | | |

N.b. La q 0,00 si trova in prossimità dell'ingresso su Via Dell'Episcopio

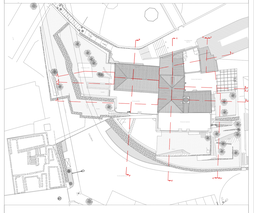



Quote di elemento planimetrico
Quote altimetriche significative

**COMUNE DI RAVELLO**
**Provincia di Salerno**

RESTAURO CONSERVATIVO CON RISTRUTTURAZIONE
ARCHITETTONICA DI "VILLA EPISCOPIO"
PROGETTO ESECUTIVO
**LAVORI DI COMPLETAMENTO**

**4. DIAGNOSTICA E RILIEVI**

| | | | |
|---|---|---|---|
| **OGGETTO:** **RILIEVO METRICO - RILIEVO STATO DI FATTO** Pianta a quota 9,45 | **Elaborato:** | **N°: 22** | **RM.ARE.03** |
| | **Scala:** | **1:50** | |
| **Committente:** Regione Campania | **Data:** | Ottobre 2016 | |
| **Responsabile Unico del Procedimento:** Dott. Giuseppe D'Ambra | **Aggiornamento:** | | |
| **Direttore dei lavori:** Arch. Francesco D'Agostino | **Revisione:** | REV.01 | |
| **Coordinatore per la sicurezza in fase di esecuzione:** Arch. Francesco D'Agostino | **File :** | **RM.ARE.03.dwg** | |

S.T.I. - Progetti Territoriali Integrati S.p.A.
Società di Ingegneria Consulenza Ambientale
Via Ferrovia, 1 - 84010 Tramonti (Salerno)
Legale amministr. Arch Gaetano De Luca
REGISTRO IMPRESE N. 07 - 0000 - 0000
Dip. Tecn. Geologo Dr Stefano

**PROGETTO ESECUTIVO - RILIEVO DELLO STATO DI FATTO**

**IMMAGINI DI RIFERIMENTO**

Ambiente 31

Ambiente 31

Ambiente 31

Ambiente 29

Ambiente 29

Ambiente 29

Ambiente 28

Ambiente 28

Ambiente 28

**PROGETTO DEFINITIVO - RILIEVO DELLO STATO DI FATTO**

**PIANTA A QUOTA -9,85 m**

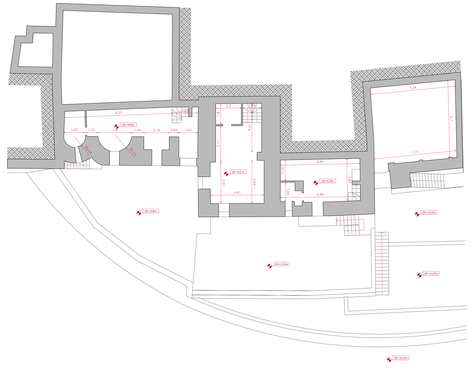

**PROGETTO ESECUTIVO - RILIEVO DELLO STATO DI FATTO**

**PIANTA A QUOTA -9,11 m**

LIMITE AREA OGGETTO DELL'INTERVENTO
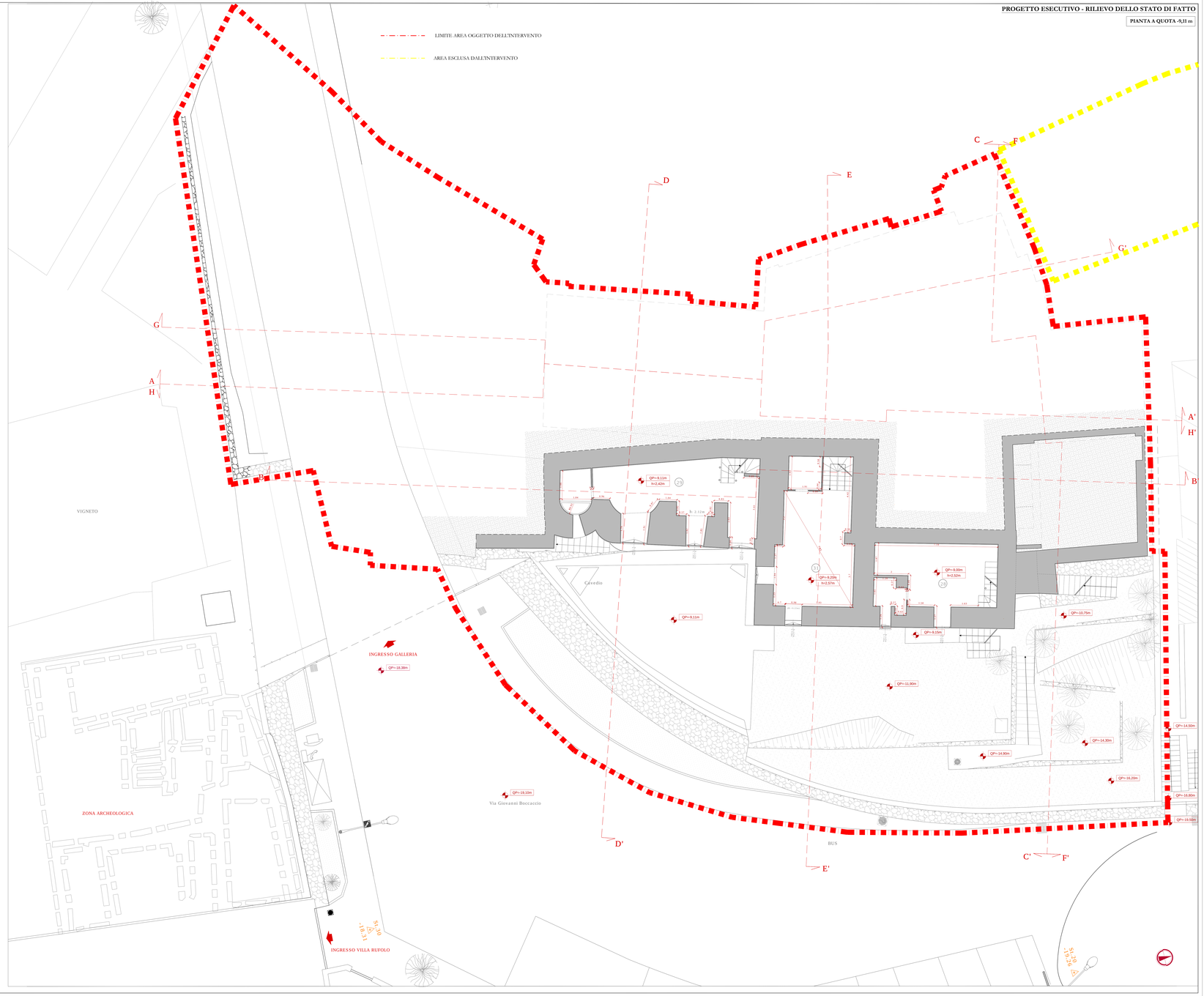
AREA ESCLUSA DALL'INTERVENTO