FOTO SATELLITARE

Perimetro Villa dell'Episcopio
Perimetro Villa Rufolo
Perimetro parco "Pincerna del Vescovo"

VISTE ASSONOMETRICHE DEL COMPLESSO

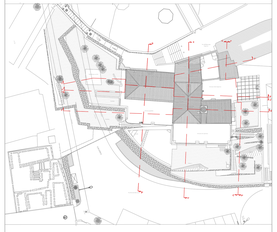

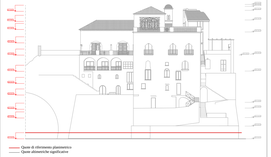

Quote di riferimento planimetrico
Quote altimetriche significative

COMUNE DI RAVELLO
Provincia di Salerno

RESTAURO CONSERVATIVO CON RISTRUTTURAZIONE
ARCHITETTONICA DI "VILLA episcopio"
PROGETTO ESECUTIVO
LAVORI DI COMPLETAMENTO

4. DIAGNOSTICA E RILIEVI

OGGETTO: **RILIEVO METRICO - RILIEVO STATO DI FATTO** Pianta a quota -19,10 rendere a q. -16.20	**Elaborato:**	**N° : 20** **RM.ARE.01**
	Scala:	**1:50**
Committente: Regione Campania	**Data:**	Ottobre 2016
Responsabile Unico del Procedimento: Dott. Giuseppe d'Amico	**Aggiornamento:**	
Direttore dei lavori: Arch. Francesco D'Agostino	**Revisione:**	REV.01
Coordinatore per la sicurezza in fase di esecuzione: Arch. Francesco D'Agostino	**File :**	**RM.ARE.01.dwg**

P.T.I. - Progetti Territoriali Integrati S.p.A.
Società a Prevalente Capitale Pubblico
Via Nicola a Mare 14 Napoli - tel. 0817647111 - fax 0817647111
Progettazione Architettonica e Strutture
Ing. Arch. Massimo Di Stefano

PROGETTO ESECUTIVO - RILIEVO DELLO STATO DI FATTO

PIANTA A QUOTA -19.10 m

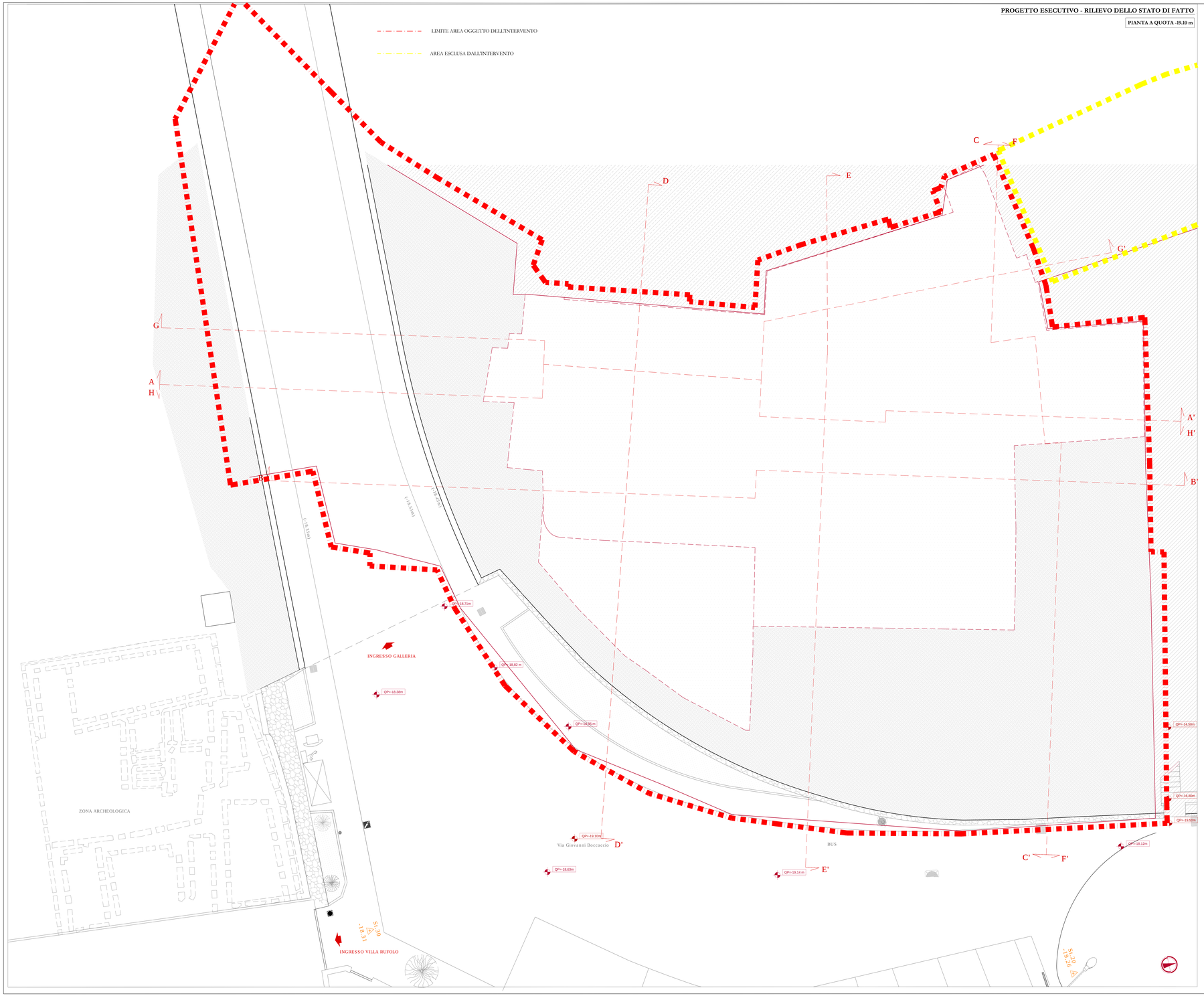

PROGETTO ESECUTIVO - RILIEVO DELLO STATO DI FATTO

IMMAGINI DI RIFERIMENTO

Prospetto Est - Via G. Boccaccio

Prospetto Est - Via G. Boccaccio, lato galleria

Q -16.20 - Via G. Boccaccio



Via G. Boccaccio

Via G. Boccaccio
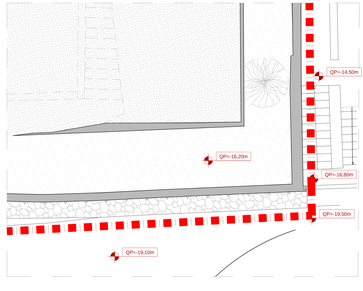
STRALCIO PIANTA A QUOTA -16,20 m