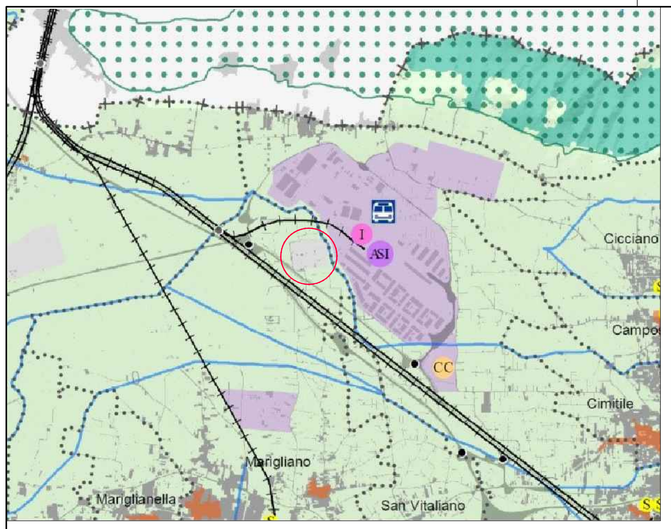

TAVOLA A.01.0

PTCP della Provincia di Napoli

Organizzazione del territorio attuale

LEGENDA

- Limiti provinciali
- Limiti comunali

ORGANIZZAZIONE DEL TERRITORIO

- Acque superficiali
- Poli specialistici produttivi
- Aree naturali
- Aree storiche ed archeologiche
- Aree delle infrastrutture
- Aree agricole
- Tessuto urbano extraprovinciale
- Parchi e riserve di interesse regionale
- Corsi d'acqua

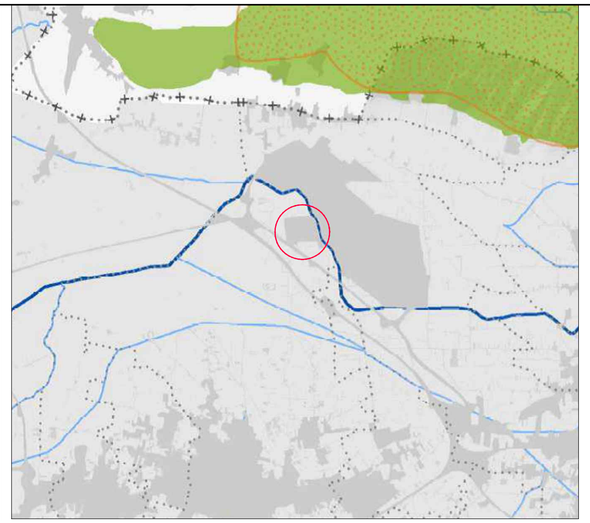

TAVOLA A.03.0

PTCP della Provincia di Napoli

Aree di interesse naturalistico istituzionalmente tutelate.

LEGENDA

DIRETTIVA 92/43/CEE "HABITAT"

- SIC (Siti di Importanza Comunitaria)
- ZPS (Zone di Protezione Speciale)

PARCHI E RISERVE

- Riserve Naturali Statali
- Parco Nazionale del Vesuvio
- Parchi Regionali
- Parchi Metropolitani di Interesse Regionale
- Riserve Naturali Regionali
- Aree Marine Protette

AREE MARINE DI REPERIMENTO

- Regno di Nettuno
- Isola di Capri

CONFINI AMMINISTRATIVI

- Provinciali

AREA DI INTERVENTO

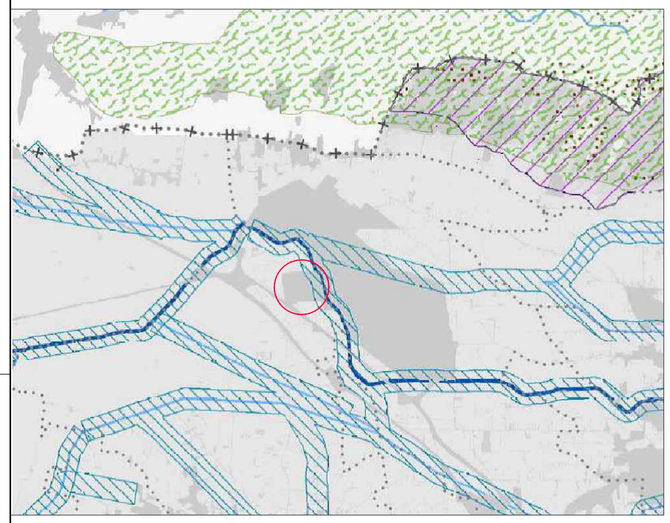

TAVOLA A.02.0

PTCP della Provincia di Napoli

Aree di cui agli Art.133 e 142 del D.Lgs 42/2004

LEGENDA

CONFINI AMMINISTRATIVI

- Provinciali
- Comunali

AREE DI APPLICAZIONE DEL DLGS 42/2004, ART.142

- A - territori costieri compresi in una fascia della profondità di 300 m (...)
- B - territori contermini ai laghi compresi in una fascia di 300 m (...)
- D - fiumi, torrenti e corsi d'acqua iscritti negli elenchi (...)
- F - parchi e le riserve nazionali o regionali (...)
- G - territori coperti da foreste e da boschi (...)
- H - aree assegnate alle università agrarie e zone gravate da usi civici
- L - vulcani
- M - zone di interesse archeologico (...)

PATRIMONIO MONDIALE DELL'UNESCO

- Perimetrazione dei siti

AREE DI APPLICAZIONE DEL DLGS 42/2004, ART 136

- Immobili ed aree di notevole interesse pubblico

TAVOLA A.06.2

PTCP della Provincia di Napoli

Carta dei Vincoli Idrogeologici

LEGENDA

COMPLESSI IDROGEOLOGICI

- Depositi di colmata per bonifica; terreni fluvio-lacustri con elementi piroclastici rimaneggiati e/o sedimentari spesso a grana fine ma anche con livelli discontinui di maggiore granulometria;depositi palustri con torba; terreni eluvio-colluviali e limno-palustri delle piane intramontane; siltiti dell'isola d'Ischia; travertini in strati intercalati ai depositi alluvionali nella zona di Candello (TR). Pleistocene Sup. - Olocene Permeabilità per porosità assai variabile arealmente e lungo verticali ma in genere piuttosto bassa, più alta nei travertini
- Depositi piroclastici sciolti flegrei s.l. e vesuviani con granulometria in genere medio-fine e discontinui livelli più grossolani (a); idem c.s. a copertura dei rilievi carbonatici (b). Ad Ischia (a) associati a piroclastiti rimaneggiate spesso con grossi blocchi di tufo verde (Ischia). Pleistocene Sup. - Olocene
- Colate laviche vesuviane, talora separate da livelli piroclastici discontinui e variamente potenti, affioranti (a) o coperte da spessori di alcuni metri di piroclastiti. Pleistocene Sup. - Olocene Permeabilità per fessurazione talora piuttosto elevata
- Tufi giallastri talora stratificati, Tufo Giallo Napoletano Auct., Tufo Grigio Campano Auct., Tufo verde d'Ischia (a); Cupole e colate laviche flegree s.l., spesso con piroclastiti intercalate (b). Pleistocene Sup. - Olocene. Permeabilità medio-alta nelle lave, variabile nei tufi in ragione del grado di diagenesi e della fratturazione ma di norma ridotta
- Detrito di falda ad elementi carbonatici sciolto o poco cementato ed associato a prodotti piroclastici talora presenti in livelli (a) passanti verso il basso a depositi ghiaioso-sabbioso-limosi e brecce di conoide (b). Pleistocene medio - Sup. Permeabilità da media a bassa in (a), più elevata in (b).
- Flysch argilloso-marnoso-arenaceo. Miocene Permeabilità assai ridotta
- Calcari dolomitici e calcari. Giurassico - Miocene Inf. Permeabilità in genere alta per fessurazione e talora carsismo

ISOPIEZOMETRICHE

- Isopiezometriche derivanti da fonti diverse (Pierucci 1983 - Idri integrazioni: Vesuvio, 1992 Napoli, 1987 altrove)
- Andamento è presunto
- Limiti presunti di bacini sotterranei ove noti
- Direzione e verso di deflusso della falda

VINCOLO IDROGEOLOGICO

- Vincolo idrogeologico R.D.L.3267/23

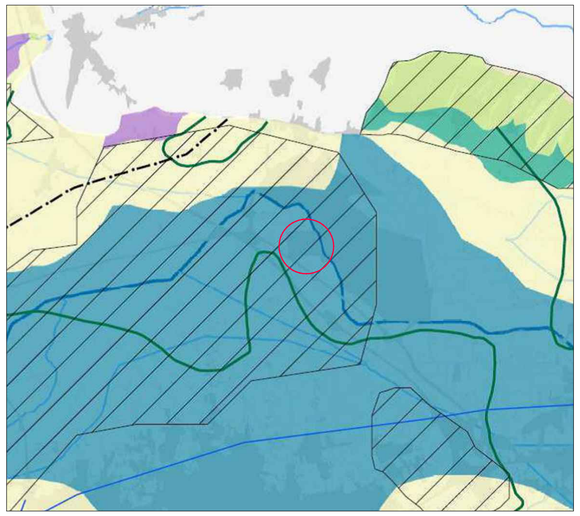

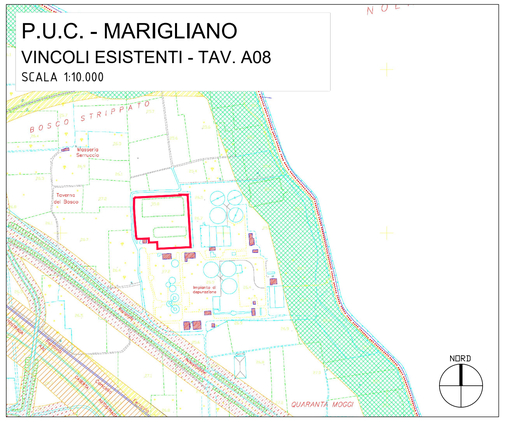

- FASCIA DI RISPETTO ALVEI MT. 150,00
- FASCIA DI RISPETTO CIMITERIALE MT. 200,00
- FASCIA DI RISPETTO FERROVIARIO MT. 30,00
- FASCIA DI RISPETTO STRADALE MT. 20,00
- FASCIA DI RISPETTO AUTOSTRADALE MT. 60,00
- AREA SCAVI ARCHEOLOGICI

Piano Stralcio per l'Assetto Idrogeologico
Rischio idraulico [PSAI-RI] - agg. 2015

SCALA 1:25'000

Bacini Campania Nord Occidentale e Sarno

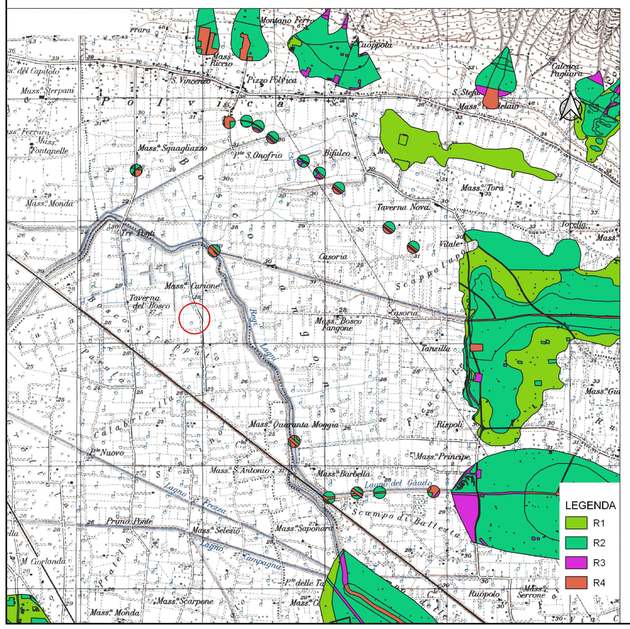

Piano Stralcio per l'Assetto Idrogeologico
Rischio da frana [PSAI-RI] - agg. 2015

SCALA 1:25'000

Bacini Campania Nord Occidentale e Sarno

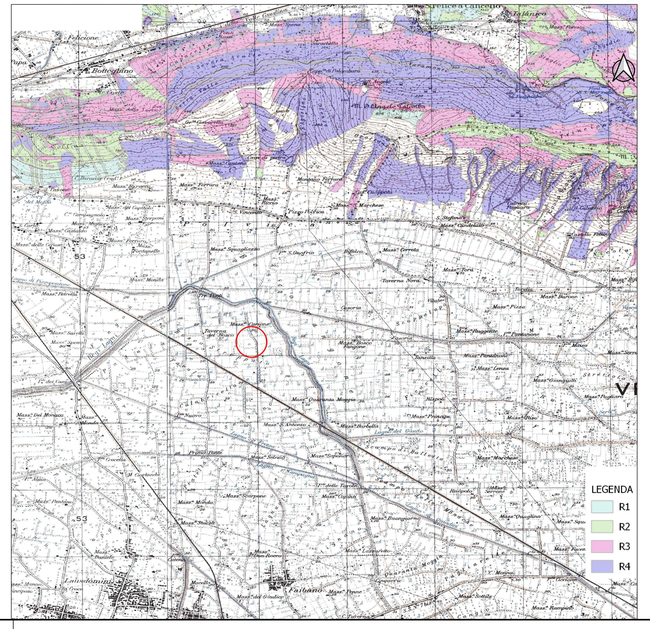

STRALCIO P.T.R. REGIONE CAMPANIA
AREE INONDABILI

SCALA 1:25'000

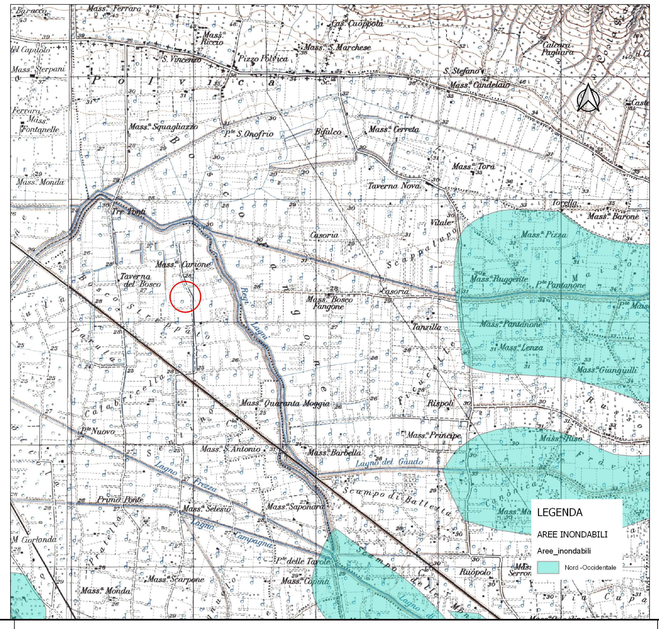

REGIONE CAMPANIA

REGIONE CAMPANIA
GIUNTA REGIONALE DELLA CAMPANIA
STRUTTURA DI MISSIONE PER LO SMALTIMENTO DEI RIFIUTI STOCCATI IN BALLE

IMPIANTO DI COMPOSTAGGIO DELLA FRAZIONE ORGANICA DA RACCOLTA DIFFERENZIATA DA REALIZZARE PRESSO MARIGLIANO (NA)

ACCORDO QUADRO TRIENNALE PER L'AFFIDAMENTO DI SERVIZI DI INGEGNERIA E ARCHITETTURA - LOTTO 1

POR FESR 2014-2020 - ASSE 6 - AZIONE 6.1.3. - PROC. N. 2597/A-SIA/18

CODICE CIG: 7332580C6D - CODICE CUP: B23G17013850006

PROGETTO DEFINITIVO

0 – GENERALE

CARTE TEMATICHE DEI VINCOLI

COMMESSA	CODICE ELABORATO	REV.	FOGLIO	SCALA	FORMATO
1 0 9 7	D 0 PL _1 1 2	1	1 DI 1	1:25'000	.DWG

RAGGRUPPAMENTO TEMPORANEO

CAPOGRUPPO MANDATARIA
ICARIA s.r.l. Società di Ingegneria
ICARIA srl
SOCIETÀ DI INGEGNERIA
Via Cardinal Massaia, 83 - 00161 Roma
Corso Cavour, 140 - 03016 Ceccano (Fr)
Tel +39 0763 34 06 75 - Fax +39 0763 34 12 53
www.icaria-srl.it - info@icaria-srl.it
P.I. 02197000604

MANDANTE
Quantica Ingegneria S.r.l.
Quantica Ingegneria S.r.l.
Piazza G.Bovio n° 22 - 70013 Noicattaro (Ba)
Tel. 081-18779419 - fax 080-3580180
C.F. 06286050723 - P.IVA 06286050723
e-mail: segreteria@quantica-ingegneria.it
PEC: quantica@pec.quantica-ingegneria.it

MANDANTE
LOTTI ingegneria
Lotti Ingegneria Spa
Via del Fiume, n. 14 - 00186 – Roma
Tel. 06.32397322, fax. 0763-341251
C.F./P.IVA 09958641001
e-mail: lotti@lottiassociati.com
PEC: c.lotti@legalmail.it

IL RESPONSABILE DEL PROCEDIMENTO
Arch. Alessandro Scialoja

REVISIONE	DATA	OGGETTO	REDATTO	VERIFICATO	APPROVATO	AUTORIZZATO
1	GENNAIO 2022	VALIDAZIONE PROGETTO DEFINITIVO	AS	GP	GV	VR
0	GENNAIO 2020	EMISSIONE	AS	GP	GV	VR

E' vietata ai sensi di legge la divulgazione e la riproduzione del presente disegno senza la preventiva autorizzazione