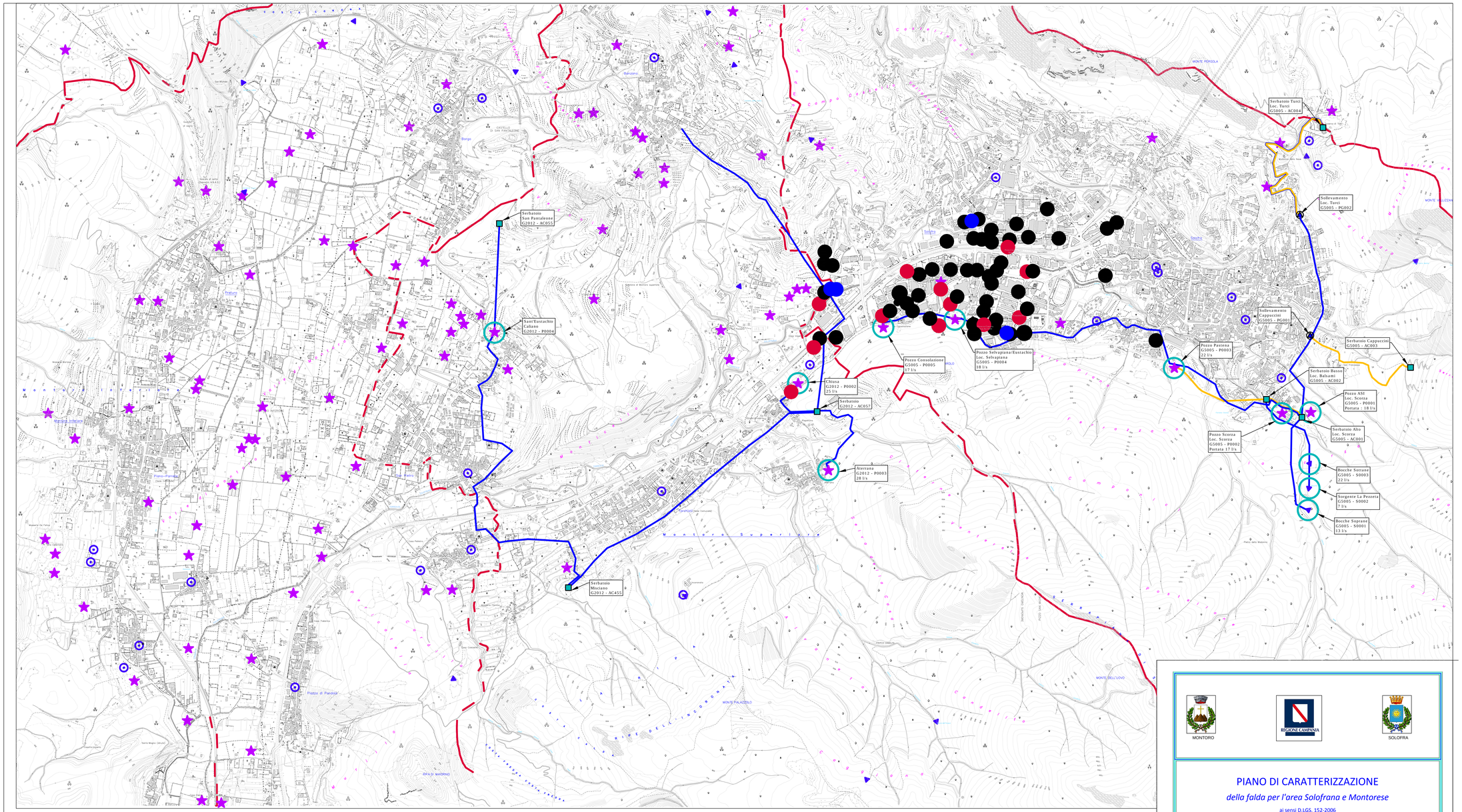

LEGENDA POZZI

- pozzo con falda contaminata (anno 2014)
- pozzo con falda non contaminata (anno 2014)
- pozzo non monitorato (anno 2014)

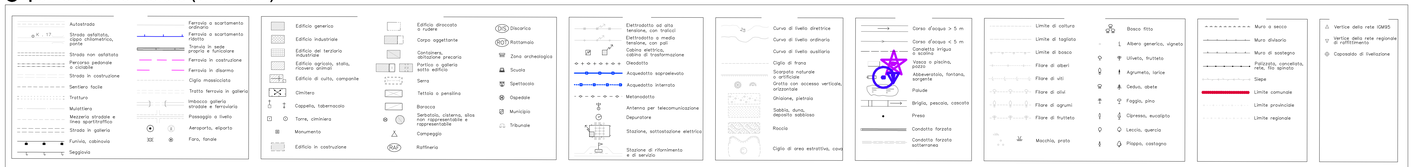

Pozzo Ricognizione PDA

Sorgente Ricognizione PDA

Fontanini Pubblici Cartografia R.C.

Pozzo Cartografia R.C.

Sorgente Cartografia R.C.

MONTORO

REGIONE CAMPANIA

SOLOFRA

PIANO DI CARATTERIZZAZIONE

della falda per l'area Solofrana e Montorese

ai sensi D.LGS. 152-2006

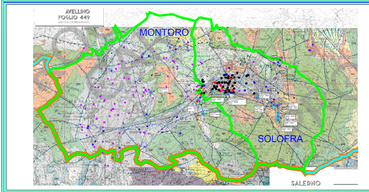

ELABORATO

T4- CARTOGRAFIA POZZI SOLOFRA E MONTORO

Data: Maggio 2022

Scala:1:10.000

Direzione Generale per la Difesa del Suolo e l'Ecosistema
Direttore Generale: dott. Palmieri Michele

R.U.P. : Dott. Geol. Vincenzo Testa

Progettista: ing. Carmine MONTANO
geol. Gerardo D'URSO

timbro prof.jpg

Vietato riprodurre o renderlo noto a terzi senza autorizzazione - L. 633 del 22.04.1941 - Art. 2575 e sgg. C.C.